



ПОСТАНОВЛЕНИЕ

АДМИНИСТРАЦИИ ГОРОДА ЛЕРМОНТОВА

_____ город Лермонтов
Ставропольского края

№ _____

Об утверждении Правил
землепользования и застройки
муниципального образования
городского округа города Лермонтова
Ставропольского края

Руководствуясь Градостроительным кодексом Российской Федерации, Федеральным законом от 06 октября 2003 года №131-ФЗ «Об общих принципах организации местного самоуправления в Российской Федерации», Законом Ставропольского края от 31 мая 2012 года № 53-кз «О некоторых вопросах регулирования отношений в области градостроительной деятельности на территории Ставропольского края», Уставом муниципального образования городского округа города Лермонтова Ставропольского края, администрация города Лермонтова

ПОСТАНОВЛЯЕТ:

1. Утвердить прилагаемые Правила землепользования и застройки муниципального образования городского округа города Лермонтова Ставропольского края.

2. Признать утратившими силу:

2.1. Постановление администрации города Лермонтова от 21 декабря 2021 г. № 814 «Об утверждении Правил землепользования и застройки муниципального образования городского округа города Лермонтова Ставропольского края».

2.2. Постановление администрации города Лермонтова от 04 июля 2022 г. № 526 «О внесении изменений в Правила землепользования и застройки муниципального образования городского округа города Лермонтова Ставропольского края, утвержденные постановлением администрации города Лермонтова от 21 декабря 2021 г. № 814».

2.3. Постановление администрации города Лермонтова от 25 июля 2022 г. № 574 «О внесении изменений в Правила землепользования и застройки муниципального образования городского округа города Лермонтова Ставропольского края, утвержденные постановлением администрации города Лермонтова от 21 декабря 2021 г. № 814».

2.4. Постановление администрации города Лермонтова от 26 сентября 2022 г. № 717 «О внесении изменений в Правила землепользования и застройки муниципального образования городского округа города Лермонтова Ставропольского края, утвержденные постановлением администрации города Лермонтова от 21 декабря 2021 г. № 814».

2.5. Постановление администрации города Лермонтова от 09 января 2023 г. № 1 «О внесении изменений в Правила землепользования и застройки муниципального образования городского округа города Лермонтова Ставропольского края, утвержденные постановлением администрации города Лермонтова от 21 декабря 2021 г. № 814».

2.6. Постановление администрации города Лермонтова от 11 сентября 2023 г. № 687 «О внесении изменений в Правила землепользования и застройки муниципального образования городского округа города Лермонтова Ставропольского края, утвержденные постановлением администрации города Лермонтова от 21 декабря 2021 г. № 814».

2.7. Постановление администрации города Лермонтова от 13 ноября 2023 г. № 864 «О внесении изменений в Правила землепользования и застройки муниципального образования городского округа города Лермонтова Ставропольского края, утвержденные постановлением администрации города Лермонтова от 21 декабря 2021 г. № 814».

2.8. Постановление администрации города Лермонтова от 16 января 2024 г. № 9 «О внесении изменений в Правила землепользования и застройки муниципального образования городского округа города Лермонтова Ставропольского края, утвержденные постановлением администрации города Лермонтова от 21 декабря 2021 г. № 814».

2.9. Постановление администрации города Лермонтова от 17 июня 2024 г. № 432 «О внесении изменений в Правила землепользования и застройки муниципального образования городского округа города Лермонтова Ставропольского края, утвержденные постановлением администрации города Лермонтова от 21 декабря 2021 г. № 814».

3. Контроль за выполнением настоящего постановления возложить на исполняющего обязанности заместителя главы администрации города Лермонтова Руденко Е.В.

4. Настоящее постановление вступает в силу со дня его официального обнародования и подлежит официальному опубликованию в сетевом издании «Официальный интернет-портал правовой информации города Лермонтова Ставропольского края».

УТВЕРЖДЕНЫ
постановлением администрации
города Лермонтова
от _____ № _____

ПРАВИЛА ЗЕМЛЕПОЛЬЗОВАНИЯ И ЗАСТРОЙКИ МУНИЦИПАЛЬНОГО
ОБРАЗОВАНИЯ ГОРОДСКОГО ОКРУГА ГОРОДА ЛЕРМОНТОВА
СТАВРОПОЛЬСКОГО КРАЯ

ВВЕДЕНИЕ

Правила землепользования и застройки муниципального образования городского округа города Лермонтова Ставропольского края (далее – Правила, Правила землепользования и застройки) являются градорегулирующим документом города Лермонтова, который утверждается нормативным правовым актом администрации города Лермонтова.

Правила разработаны в соответствии с Градостроительным [кодексом](#) Российской Федерации, Земельным [кодексом](#) Российской Федерации, Федеральным [законом](#) от 06 октября 2003 года № 131-ФЗ «Об общих принципах организации местного самоуправления в Российской Федерации», иными законами и иными нормативными правовыми актами Российской Федерации, законами и иными нормативными правовыми актами Ставропольского края, генеральным планом города Лермонтова. В Правилах учтены положения актов и документов, определяющих основные направления социально-экономического и градостроительного развития территории города, охраны его культурного наследия, окружающей среды и рационального использования природных ресурсов.

Правила вводят в городе систему регулирования землепользования и застройки, которая основана на градостроительном зонировании, для защиты прав граждан и обеспечения равенства прав физических и юридических лиц в процессе реализации отношений, возникающих по поводу землепользования и застройки.

Данный документ обеспечивает открытость информации о правилах и условиях использования земельных участков, осуществления на них строительства, реконструкции и капитального ремонта объектов капитального строительства; подготовки документов для предоставления земельных участков, находящихся в государственной или муниципальной собственности, в целях осуществления строительства, реконструкции объектов капитального строительства.

Правила позволяют развивать застроенные территории, осуществлять контроль соответствия градостроительным регламентам строительных намерений застройщиков.

Правила предназначены для широкого круга читателей: руководящих работников местного самоуправления и государственной власти, специалистов в области права, градостроительного планирования, архитекторов, строителей, инвесторов, владельцев недвижимости, представителей общественных организаций и ассоциаций, горожан города Лермонтова, иных лиц, интересующихся вопросами градостроительной политики в городе Лермонтове.

Раздел I. ПОРЯДОК ПРИМЕНЕНИЯ ПРАВИЛ ЗЕМЛЕПОЛЬЗОВАНИЯ И ЗАСТРОЙКИ, И ВНЕСЕНИЯ В НИХ ИЗМЕНЕНИЙ

Глава 1. ОБЩИЕ ПОЛОЖЕНИЯ

Статья 1. Цели разработки Правил землепользования и застройки территории города Лермонтова Ставропольского края

1. Правила разрабатываются в целях:

1) создания условий для устойчивого развития территории города Лермонтова, сохранения окружающей среды и объектов культурного наследия;

2) создания условий для планировки территории города Лермонтова;

3) обеспечения прав и законных интересов физических и юридических лиц, в том числе правообладателей земельных участков и объектов капитального строительства;

4) создания условий для привлечения инвестиций, в том числе путем предоставления возможности выбора наиболее эффективных видов разрешенного использования земельных участков и объектов капитального строительства.

2. Настоящие Правила обязательны для всех участников землепользования и градостроительной деятельности на территории города Лермонтова.

Статья 2. Структура Правил землепользования и застройки

Правила землепользования и застройки включают в себя:

1. Порядок применения Правил и внесения в них изменений, состоящий из следующих положений:

1) о регулировании землепользования и застройки органами местного самоуправления;

2) об изменении видов разрешенного использования земельных участков и объектов капитального строительства юридическими и физическими лицами;

3) о подготовке документации по планировке территории органами местного самоуправления;

4) о проведении публичных слушаний или общественных обсуждений по вопросам землепользования и застройки;

5) о внесении изменений в Правила землепользования и застройки;

6) о регулировании иных вопросов землепользования и застройки;

2. Карту градостроительного зонирования;

карту зон с особыми условиями использования территории.

3. Градостроительные регламенты территориальных зон города Лермонтова.

Статья 3. Основные понятия, используемые в Правилах

В настоящих Правилах используются следующие понятия:

адресный реестр города Лермонтова – единый структурированный свод сведений, позволяющий однозначно определить место положения объекта недвижимости в составе городской застройки, а также на плане (карте) города Лермонтова;

арендаторы земельных участков – лица, владеющие и пользующиеся земельными участками по договору аренды, договору субаренды;

водоохранные зоны – территории, которые примыкают к береговой линии (границам водного объекта) морей, рек, ручьев, каналов, озер, водохранилищ и на которых устанавливается специальный режим осуществления хозяйственной и иной деятельности в целях предотвращения загрязнения, засорения, заиления указанных водных объектов и истощения их вод, а также сохранения среды обитания водных биологических ресурсов и других объектов животного и растительного мира;

высота здания, строения, сооружения – расстояние по вертикали, измеренное от проектной отметки земли до наивысшей точки плоской крыши здания или до наивысшей точки конька скатной крыши здания, до наивысшей точки строения, сооружения; может устанавливаться в составе градостроительного регламента применительно к соответствующей территориальной зоне, обозначенной на карте градостроительного зонирования;

градостроительное зонирование – зонирование территорий муниципальных образований в целях определения территориальных зон и установления градостроительных регламентов;

градостроительный регламент – устанавливаемые в пределах границ соответствующей территориальной зоны виды разрешенного использования земельных участков, равно как всего, что находится над и под поверхностью земельных участков и используется в процессе их застройки и последующей эксплуатации объектов капитального строительства, предельные (минимальные и (или) максимальные) размеры земельных участков и предельные параметры разрешенного строительства, реконструкции объектов капитального строительства, ограничения использования земельных участков и объектов капитального строительства, а также применительно к территориям, в границах которых предусматривается осуществление деятельности по комплексному развитию территории, расчетные показатели минимально допустимого уровня обеспеченности соответствующей территории объектами коммунальной, транспортной, социальной инфраструктур и расчетные показатели максимально допустимого уровня территориальной доступности указанных объектов для населения;

застройщик – физическое или юридическое лицо, обеспечивающее на принадлежащем ему земельном участке или на земельном участке иного правообладателя (которому при осуществлении бюджетных инвестиций в объекты капитального строительства государственной (муниципальной) собственности органы государственной власти (государственные органы),

Государственная корпорация по атомной энергии «Росатом», Государственная корпорация по космической деятельности «Роскосмос», органы управления государственными внебюджетными фондами или органы местного самоуправления передали в случаях, установленных бюджетным законодательством Российской Федерации, на основании соглашений свои полномочия государственного (муниципального) заказчика или которому в соответствии со [статьей 13.3](#) Федерального закона от 29 июля 2017 года № 218-ФЗ «О публично-правовой компании по защите прав граждан – участников долевого строительства при несостоятельности (банкротстве) застройщиков и о внесении изменений в отдельные законодательные акты Российской Федерации» передали на основании соглашений свои функции (застройщик, строитель, реконструкция, капитальный ремонт, снос объектов капитального строительства, а также выполнение инженерных изысканий, подготовку проектной документации для их строительства, реконструкции, капитального ремонта. Застройщик вправе передать свои функции, предусмотренные законодательством о градостроительной деятельности, техническому заказчику;

землевладельцы – лица, владеющие и пользующиеся земельными участками на праве пожизненного наследуемого владения;

землепользователи – лица, владеющие и пользующиеся земельными участками на праве постоянного (бессрочного) пользования или на праве безвозмездного срочного пользования;

жилые дома блокированной застройки – жилые дома с количеством этажей не более чем три, состоящие из нескольких блоков, количество которых не превышает десять и каждый из которых предназначен для проживания одной семьи, имеет общую стену (общие стены) без проемов с соседним блоком или соседними блоками, расположен на отдельном земельном участке и имеет выход на территорию общего пользования;

инженерная инфраструктура – здания, сооружения, а также иные объекты недвижимого имущества и входящее в их состав инженерное оборудование, предназначенные для функционирования жилищно-коммунального комплекса, в том числе головные сооружения и магистральные сети инженерной инфраструктуры – водопровод, канализация, теплоснабжение, газоснабжение, связь, электроснабжение, ливневая канализация и иные сооружения инженерной инфраструктуры и благоустройства территорий;

коэффициент строительного использования земельного участка – отношение суммарной общей площади всех зданий, строений, сооружений на земельном участке (существующих и тех, которые могут быть построены дополнительно) к площади земельного участка. Суммарная общая площадь зданий, строений, сооружений, которые разрешается построить на земельном участке, определяется умножением значения коэффициента на показатель площади земельного участка;

красные линии – линии, которые обозначают границы территорий общего пользования и подлежат установлению, изменению или отмене в документации по планировке территории;

линии градостроительного регулирования – красные линии; границы земельных участков; линии, обозначающие минимальные отступы построек от границ земельных участков (включая линии регулирования застройки); границы зон с особым режимом использования вдоль инженерно-технических коммуникаций, границы зон изъятия, в том числе путем выкупа, резервирования земельных участков, зданий, строений, сооружений для государственных и муниципальных нужд; границы санитарно-защитных, водоохраных и иных зон ограничений;

максимальный процент застройки в границах земельного участка – отношение суммарной площади земельного участка, которая может быть застроена, ко всей площади земельного участка;

объект капитального строительства – здание, строение, сооружение, объекты, строительство которых не завершено (далее – объекты незавершенного строительства), за исключением некапитальных строений, сооружений и неотделимых улучшений земельного участка (замощение, покрытие и другие);

округ санитарной (горно-санитарной) охраны – особо охраняемая природная территория с установленным в соответствии с законодательством Российской Федерации режимом хозяйствования, проживания, природопользования, обеспечивающим защиту и сохранение природных лечебных ресурсов и лечебно-оздоровительной местности с прилегающими к ней участками от загрязнения и преждевременного истощения. Для лечебно-оздоровительных местностей и курортов, где природные лечебные ресурсы относятся к недрам (минеральные воды, лечебные грязи и другие), устанавливаются округа горно-санитарной охраны. В остальных случаях устанавливаются округа санитарной охраны. Внешний контур округа санитарной (горно-санитарной) охраны является границей лечебно-оздоровительной местности, курорта, курортного региона (района);

проектная документация – документация, содержащая материалы в текстовой и графической формах и (или) в форме информационной модели и определяющую архитектурные, функционально-технологические, конструктивные и инженерно-технические решения для обеспечения строительства, реконструкции объектов капитального строительства, их частей, капитального ремонта.

[разрешение](#) на строительство – документ, который подтверждает соответствие проектной документации требованиям, установленным градостроительным регламентом (за исключением случая, предусмотренного [частью 1.1](#) статьи 51 Градостроительного кодекса РФ), проектом планировки территории и проектом межевания территории (за исключением случаев, если в соответствии с Градостроительным кодексом РФ подготовка проекта планировки территории и проекта межевания территории не требуется), при осуществлении строительства, реконструкции объекта капитального строительства, не являющегося линейным объектом (далее – требования к строительству, реконструкции объекта капитального строительства), или требованиям, установленным проектом планировки территории и проектом межевания территории, при осуществлении строительства, реконструкции линейного объекта (за исключением [случаев](#), при которых для строительства,

реконструкции линейного объекта не требуется подготовка документации по планировке территории), требованиям, установленным проектом планировки территории, в случае выдачи разрешения на строительство линейного объекта, для размещения которого не требуется образование земельного участка, а также допустимость размещения объекта капитального строительства на земельном участке в соответствии с разрешенным использованием такого земельного участка и ограничениями, установленными в соответствии с земельным и иным законодательством Российской Федерации. Разрешение на строительство дает застройщику право осуществлять строительство, реконструкцию объекта капитального строительства, за исключением случаев, предусмотренных Градостроительным кодексом РФ;

разрешенное использование объектов недвижимости – использование земельных участков и объектов капитального строительства в соответствии с градостроительным регламентом при условии соблюдения требований технических регламентов;

строительство – создание зданий, строений, сооружений (в том числе на месте сносимых объектов капитального строительства);

территориальные зоны – зоны, для которых в правилах землепользования и застройки определены границы и установлены градостроительные регламенты;

территории общего пользования – территории, которыми беспрепятственно пользуется неограниченный круг лиц (в том числе площади, улицы, проезды, набережные, береговые полосы водных объектов общего пользования, скверы, бульвары);

технический регламент – документ, который принят международным договором Российской Федерации, подлежащим ратификации в [порядке](#), установленном законодательством Российской Федерации, или в соответствии с международным договором Российской Федерации, ратифицированным в порядке, установленном законодательством Российской Федерации, или указом Президента Российской Федерации, или постановлением Правительства Российской Федерации, или нормативным правовым актом федерального органа исполнительной власти по техническому регулированию и устанавливает обязательные для применения и исполнения требования к объектам технического регулирования (продукции или к продукции и связанным с требованиями к продукции процессам проектирования (включая изыскания), производства, строительства, монтажа, наладки, эксплуатации, хранения, перевозки, реализации и утилизации).

Статья 4. Система градостроительного зонирования территории города Лермонтова

1. Настоящие Правила вводят на территории городского округа муниципального образования города Лермонтова систему регулирования и застройки, которая основана на градостроительном зонировании территории – деление всей территории в границах муниципального образования города Лермонтова на территориальные зоны с установлением для каждой из них

единого градостроительного регламента по видам и предельным параметрам разрешенного использования объектов капитального строительства и земельных участков в границах данных территориальных зон.

2. Система регулирования землепользования и застройки, основанной на градостроительном зонировании, вводится в целях:

1) обеспечения условий для реализации планов и программ развития городской территории, систем инженерного, транспортного обеспечения и социального обслуживания, сохранения природной и культурно-исторической среды;

2) установления правовых гарантий по использованию и строительному изменению недвижимости для владельцев и лиц, желающих приобрести права владения, пользования и распоряжения земельными участками, иными объектами недвижимости;

3) создания благоприятных условий для привлечения инвестиций в строительство и обустройство недвижимости посредством предоставления инвесторам возможности выбора наиболее эффективного вида использования недвижимости в соответствии с градостроительными регламентами;

4) обеспечения свободного доступа граждан к информации и их участия в принятии решений по вопросам городского развития, землепользования и застройки посредством проведения публичных слушаний.

3. Настоящие правила регламентируют деятельность по:

1) проведению градостроительного зонирования территории города и установлению градостроительных регламентов;

2) изменению видов разрешенного использования земельных участков и объектов капитального строительства физическими и юридическими лицами;

3) градостроительной подготовке и формированию земельных участков из земель, находящихся в государственной или муниципальной собственности для предоставления физическим и юридическим лицам;

4) подготовке документации по планировке территории органами местного самоуправления;

5) подготовке решений об изъятии и резервировании земельных участков для реализации государственных и муниципальных нужд.

4. Настоящие Правила применяются наряду с:

техническими регламентами и иными обязательными требованиями, установленными в соответствии с законодательством в целях обеспечения безопасности жизни и здоровья людей, надежности и безопасности зданий, строений и сооружений, сохранения окружающей природной среды и объектов культурного наследия;

иными муниципальными правовыми актами города Лермонтова по вопросам регулирования землепользования и застройки. Указанные акты применяются в части, не противоречащей настоящим Правилам.

5. Настоящие Правила обязательны для физических и юридических лиц, должностных лиц, осуществляющих и контролирующих градостроительную деятельность на территории города Лермонтова.

Статья 5. Открытость и доступность информации о Правилах землепользования и застройки

1. Правила, в том числе вносимые в них изменения, являются открытыми и общедоступными.

2. Правила подлежат опубликованию в порядке, установленном для официального опубликования муниципальных правовых актов, иной официальной информации, и размещаются на официальном портале органов местного самоуправления города Лермонтова в информационно-телекоммуникационной сети «Интернет» с учетом законодательства Российской Федерации, а также размещаются в федеральной государственной информационной системе территориального планирования.

Глава 2. ПОЛОЖЕНИЕ О РЕГУЛИРОВАНИИ ЗЕМЛЕПОЛЬЗОВАНИЯ И ЗАСТРОЙКИ ОРГАНАМИ МЕСТНОГО САМОУПРАВЛЕНИЯ ГОРОДА ЛЕРМОНТОВА

Статья 6. Общие положения о лицах, осуществляющих землепользование и застройку, и их действиях

1. Настоящие Правила регулируют действия физических и юридических лиц, которые:

1) участвуют в торгах (конкурсах, аукционах), подготавливаемых и проводимых органами местного самоуправления города Лермонтова по предоставлению прав собственности или аренды на сформированные земельные участки в целях строительства или реконструкции;

2) обращаются в администрацию города с заявлением о предоставлении земельного участка для строительства, реконструкции и осуществляют действия по формированию земельных участков как объектов недвижимости;

3) владея земельными участками, иными объектами недвижимости, осуществляют их текущее использование, а также подготавливают проектную документацию и осуществляют в соответствии с ней строительство, реконструкцию, иные строительные изменения недвижимости;

4) владея на правах собственности помещениями в многоквартирных домах, обеспечивают действия по определению в проектах планировки, проектах межевания и выделению на местности границ земельных участков многоквартирных домов;

5) осуществляют иные действия в области землепользования и застройки.

Настоящие Правила обязательны для всех субъектов хозяйственной деятельности на территории города Лермонтова.

2. Указанные в [пункте 1](#) настоящей статьи и другие действия могут также регулироваться иными нормативными правовыми актами органов местного самоуправления города Лермонтова, детализирующими нормы

настоящих Правил. К другим действиям физических и юридических лиц относятся:

1) размещение объектов сезонного и некапитального строительства (лотки, палатки, киоски и т.п.) на земельных участках, находящихся в муниципальной собственности и предоставляемых в краткосрочную аренду (посредством торгов – аукционов, конкурсов или иным установленным порядком);

2) переоформление одного вида ранее предоставленного права на землю на другой, в том числе приватизация земельных участков под приватизированными предприятиями, переоформление права пожизненного наследуемого владения или права бессрочного пользования на право собственности и т.д.;

3) иные действия по землепользованию и застройке.

3. Лица, осуществляющие в городе Лермонтове застройку и землепользование от имени органов государственной власти и органов местного самоуправления, выполняют требования законодательства и настоящих Правил.

Статья 7. Полномочия органов местного самоуправления города Лермонтова в области регулирования землепользования и застройки

1. Совет города Лермонтова:

1) утверждает генеральный план города Лермонтова;

2) утверждает программы комплексного развития систем коммунальной инфраструктуры, комплексного развития транспортной инфраструктуры, комплексного развития социальной инфраструктуры города Лермонтова.

2. Администрация города Лермонтова осуществляет свои полномочия в соответствии с федеральным законодательством, законодательством Ставропольского края, Положением об администрации города Лермонтова, настоящими Правилами и иными нормативными правовыми актами органов местного самоуправления города Лермонтова.

Статья 8. Полномочия управления архитектуры, градостроительства и землепользования администрации города Лермонтова в области регулирования землепользования и застройки

1. Управление архитектуры, градостроительства и землепользования администрации города Лермонтова (далее – Управление) является структурным подразделением администрации города Лермонтова в сфере архитектуры, градостроительства и землепользования, осуществляющим свою деятельность в соответствии с действующим законодательством Российской Федерации, Ставропольского края, [Уставом](#) города Лермонтова, Положением об Управлении, настоящими Правилами и другими нормативными правовыми актами органов местного самоуправления города Лермонтова.

2. Порядок деятельности Управления определяется Положением об управлении архитектуры, градостроительства и землепользования администрации города Лермонтова, утверждаемым в установленном порядке администрацией города Лермонтова.

Статья 9. Комиссия по вопросам землепользования и застройки

1. Комиссия по вопросам землепользования и застройки администрации города Лермонтова (далее – Комиссия) осуществляет свою деятельность в целях соблюдения прав человека на благоприятные условия жизнедеятельности, прав и законных интересов правообладателей земельных участков и объектов капитального строительства.

2. В своей деятельности Комиссия руководствуется действующим законодательством Российской Федерации и Ставропольского края, нормативными правовыми актами Совета города Лермонтова, администрации города Лермонтова, техническими регламентами, генеральным планом города Лермонтова.

3. Комиссия создается на основании постановления администрации города Лермонтова и является постоянно действующим органом администрации города Лермонтова.

Глава 3. ПОЛОЖЕНИЕ ОБ ИЗМЕНЕНИИ ВИДОВ РАЗРЕШЕННОГО ИСПОЛЬЗОВАНИЯ ЗЕМЕЛЬНЫХ УЧАСТКОВ И ОБЪЕКТОВ КАПИТАЛЬНОГО СТРОИТЕЛЬСТВА ФИЗИЧЕСКИМИ И ЮРИДИЧЕСКИМИ ЛИЦАМИ

Статья 10. Виды разрешенного использования земельных участков и объектов капитального строительства

1. Градостроительный регламент в части видов разрешенного использования земельных участков и объектов капитального строительства включает:

- 1) основные виды разрешенного использования;
- 2) условно разрешенные виды использования;
- 3) вспомогательные виды разрешенного использования.

2. Виды разрешенного использования земельных участков, содержащиеся в градостроительных регламентах настоящих Правил, установлены в соответствии с классификатором видов разрешенного использования земельных участков, утвержденным уполномоченным федеральным органом исполнительной власти.

3. Каждый вид разрешенного использования земельного участка имеет следующую структуру:

- 1) код (числовое обозначение) вида разрешенного использования;
- 2) текстовое наименование вида разрешенного использования.

Текстовое наименование вида разрешенного использования земельного участка и его код (числовое обозначение) являются равнозначными.

4. Вспомогательные виды разрешенного использования земельного участка и объекта капитального строительства допустимы только в качестве

дополнительных по отношению к основным видам разрешенного использования и условно разрешенным видам использования и осуществляемые совместно с ними.

5. Основные и вспомогательные виды разрешенного использования земельных участков и объектов капитального строительства правообладателями земельных участков и объектов капитального строительства, за исключением органов государственной власти, органов местного самоуправления, государственных и муниципальных учреждений, государственных и муниципальных унитарных предприятий, выбираются самостоятельно без дополнительных разрешений и согласований с соблюдением требований законодательства Российской Федерации.

6. Применение правообладателями земельных участков и объектов капитального строительства вспомогательных видов разрешенного использования объектов капитального строительства, указанных в градостроительном регламенте, осуществляется, если применение вспомогательного вида разрешенного использования объекта капитального строительства планируется исключительно в целях обеспечения функционирования, эксплуатации, инженерного обеспечения, обслуживания расположенных на этом земельном участке объектов капитального строительства основных и (или) условно разрешенных видов использования.

При отсутствии на земельном участке основного или условно разрешенного вида использования земельного участка вспомогательный вид разрешенного использования самостоятельным не является и считается не разрешенным.

7. Предоставление разрешения на условно разрешенный вид использования земельного участка или объекта капитального строительства осуществляется в порядке, предусмотренном [статьей 39](#) Градостроительного кодекса Российской Федерации.

8. Решения об изменении одного вида разрешенного использования земельных участков и объектов капитального строительства, расположенных на землях, на которые действие градостроительных регламентов не распространяется, на другой вид такого использования принимаются в соответствии с законодательством Российской Федерации.

Статья 11. Использование земель или земельных участков, находящихся в государственной или муниципальной собственности, для размещения нестационарных торговых объектов, рекламных конструкций, а также объектов, виды которых устанавливаются Правительством Российской Федерации

1. Размещение нестационарных торговых объектов на землях или земельных участках, находящихся в государственной или муниципальной собственности, осуществляется на основании схемы размещения нестационарных торговых объектов на земельных участках, находящихся в муниципальной собственности города Лермонтова, в соответствии с Федеральным [законом](#) от 28 декабря 2009 года № 381-ФЗ «Об основах

государственного регулирования торговой деятельности в Российской Федерации».

2. Установка и эксплуатация рекламных конструкций на землях или земельных участках, находящихся в государственной или муниципальной собственности, осуществляются на основании договора на установку и эксплуатацию рекламной конструкции в соответствии с Федеральным [законом](#) от 13 марта 2006 года № 38-ФЗ «О рекламе».

3. [Виды](#) объектов, размещение которых может осуществляться на землях или земельных участках, находящихся в государственной или муниципальной собственности, без предоставления земельных участков и установления сервитутов, публичного сервитута (за исключением объектов, указанных в [пунктах 1 и 2](#) настоящей статьи), устанавливаются Правительством Российской Федерации. Порядок и условия размещения указанных объектов устанавливаются Постановлением Правительства Ставропольского края от 01 июня 2015 года № 236-п «Об утверждении Порядка и условий размещения объектов, виды которых установлены Правительством Российской Федерации, на землях или земельных участках, находящихся в государственной или муниципальной собственности, без предоставления земельных участков и установления сервитутов, публичного сервитута».

4. Использование гражданами земель или земельных участков, находящихся в государственной или муниципальной собственности, для возведения гаражей, являющихся некапитальными сооружениями, либо для стоянки технических или других средств передвижения инвалидов вблизи их места жительства осуществляется в соответствии со статьей 39.36-1 Земельного кодекса Российской Федерации.

Статья 12. Изменение видов разрешенного использования земельных участков и объектов капитального строительства

1. Изменение видов разрешенного использования земельных участков и объектов капитального строительства осуществляется в соответствии с градостроительными регламентами при условии соблюдения требований технических регламентов, национальных стандартов и правил, нормативов градостроительного проектирования, ограничений использования земельных участков и объектов капитального строительства, установленных в зонах с особыми условиями использования территорий, положений документации по планировке территории и других требований законодательства Российской Федерации.

2. Правообладатели земельных участков и объектов капитального строительства, за исключением органов государственной власти, органов местного самоуправления, государственных и муниципальных учреждений, государственных и муниципальных унитарных предприятий, осуществляют изменения видов разрешенного использования земельных участков и объектов капитального строительства:

1) без дополнительных согласований и разрешений, в случае если вид разрешенного использования земельного участка, объекта капитального строительства заменяется на установленный градостроительным

регламентом основной и вспомогательный вид разрешенного использования, при этом изменения соответствуют техническим регламентам, национальным стандартам и правилам и не требуют перепланировки помещений, конструктивных и инженерно-технических преобразований объектов капитального строительства, для осуществления которых необходимо получение соответствующих разрешений, согласований;

2) при условии получения разрешений, согласований в случаях, предусмотренных законодательством Российской Федерации:

если строительство или реконструкция объекта капитального строительства относятся к условно разрешенным видам использования земельных участков или объектов капитального строительства;

при осуществлении перепланировки помещений, конструктивных и инженерно-технических преобразований объектов капитального строительства.

3. Изменение видов разрешенного использования объектов капитального строительства, связанное с переводом помещений из жилых в нежилые или нежилых в жилые, осуществляется в соответствии с законодательством Российской Федерации.

Глава 4. ПОЛОЖЕНИЯ О ПОДГОТОВКЕ ДОКУМЕНТАЦИИ ПО ПЛАНИРОВКЕ ТЕРРИТОРИИ ГОРОДА ЛЕРМОНТОВА

Статья 13. Подготовка, утверждение документации по планировке территории

1. Подготовка документации по планировке территории, разрабатываемой на основании решения администрации города Лермонтова, принятие решения об утверждении документации по планировке территории для размещения объектов, указанных в [частях 4, 4.1 и 5 - 5.2 статьи 45 Градостроительного кодекса Российской Федерации](#), подготовленной в том числе лицами, указанными в [пунктах 3 и 4 части 1.1 статьи 45 Градостроительного кодекса Российской Федерации](#), осуществляется в соответствии с Градостроительным [кодексом](#) Российской Федерации и нормативными правовыми актами администрации города Лермонтова.

2. Документация по планировке территории до ее утверждения подлежит обязательному рассмотрению на публичных слушаниях в порядке, установленном [Уставом](#) города Лермонтова и нормативными правовыми актами Совета города Лермонтова, за исключением случаев, предусмотренных Градостроительным [кодексом](#) Российской Федерации.

Глава 5. ПОЛОЖЕНИЕ О ПРОВЕДЕНИИ ОБЩЕСТВЕННЫХ ОБСУЖДЕНИЙ ИЛИ ПУБЛИЧНЫХ СЛУШАНИЙ ПО ВОПРОСАМ ЗЕМЛЕПОЛЬЗОВАНИЯ И ЗАСТРОЙКИ

Статья 14. Общие положения о публичных слушаниях, общественных обсуждениях по вопросам землепользования и застройки территории города Лермонтова

1. Публичные слушания, общественные обсуждения по вопросам землепользования и застройки назначаются и проводятся в соответствии с требованиями «Положения о порядке организации и проведения публичных слушаний или общественных обсуждений по вопросам градостроительной деятельности на территории муниципального образования города Лермонтова Ставропольского края» (далее – Положение), утвержденного решением Совета города Лермонтова от 27 июля 2021 года № 40 и настоящими Правилами, с учетом положений [статей 5.1, 39, 40](#) Градостроительного кодекса Российской Федерации.

2. Публичные слушания проводятся в целях информирования общественности и органов местного самоуправления города о существующих мнениях по вопросам землепользования и застройки на территории города Лермонтова, выявления общественного мнения, осуществления диалога органов местного самоуправления с общественностью муниципального образования, подготовки предложений и рекомендаций по землепользованию и застройке, оказания влияния общественности на принятие решений органами местного самоуправления.

Статья 15. Особенности проведения общественных обсуждений по предоставлению разрешения на условно разрешенный вид использования земельного участка или объекта капитального строительства и на отклонение от предельных параметров разрешенного строительства, реконструкции объектов капитального строительства

1. Организация и проведение общественных обсуждений по вопросу предоставления разрешения на условно разрешенный вид использования земельного участка или объекта капитального строительства осуществляется в соответствии с [Уставом](#) города Лермонтова и нормативными правовыми актами Совета города Лермонтова с учетом положений [статей 5.1, 39](#) Градостроительного кодекса Российской Федерации.

2. Организация и проведение общественных обсуждений по вопросу предоставления разрешения на отклонение от предельных параметров разрешенного строительства, реконструкции объектов капитального строительства осуществляется в соответствии с [Уставом](#) города Лермонтова и нормативными правовыми актами Совета города Лермонтова с учетом положений [статей 5.1, 40](#) Градостроительного кодекса Российской Федерации.

Статья 16. Публичные слушания по проекту генерального плана города Лермонтова, проекту внесения изменений в генеральный план города Лермонтова

Организация и проведение публичных слушаний по проекту генерального плана города Лермонтова, проекту внесения изменений в

генеральный план города Лермонтова осуществляется в соответствии с [Уставом](#) города Лермонтова и нормативными правовыми актами Совета города Лермонтова, с учетом положений [статей 5.1, 28](#) Градостроительного кодекса Российской Федерации.

Статья 17. Публичные слушания по проекту Правил, проекту о внесении изменений в Правила

Организация и проведение публичных слушаний по проекту Правил, проекту о внесении изменений в Правила определяется в соответствии с [Уставом](#) города Лермонтова и нормативными правовыми актами Совета города Лермонтова, с учетом положений [статей 5.1, 31 - 33](#) Градостроительного кодекса Российской Федерации.

Статья 18. Публичные слушания по проектам планировки территорий и (или) проектам межевания территорий и проектам о внесении изменений в них

Организация и проведение публичных слушаний по проектам планировки территорий и (или) проектам межевания территорий и проектам о внесении изменений в них осуществляется в соответствии с [Уставом](#) города Лермонтова и нормативными правовыми актами Совета города Лермонтова с учетом положений [статей 5.1, 46](#) Градостроительного кодекса Российской Федерации.

Глава 6. ПОЛОЖЕНИЕ О ВНЕСЕНИИ ИЗМЕНЕНИЙ В ПРАВИЛА ЗЕМЛЕПОЛЬЗОВАНИЯ И ЗАСТРОЙКИ

Статья 19. Внесение изменений в Правила землепользования и застройки

1. Изменениями настоящих Правил считаются любые изменения текста Правил, карты градостроительного зонирования территории города Лермонтова, карты зон с особыми условиями использования территории города Лермонтова, за исключением случаев, предусмотренных законодательством Российской Федерации.

2. Внесение изменений в Правила осуществляется в порядке, предусмотренном [статьями 31 и 32](#) Градостроительного Кодекса Российской Федерации, с учетом особенностей, установленных статьей 33.

Глава 7. РЕГУЛИРОВАНИЕ ИНЫХ ВОПРОСОВ ЗЕМЛЕПОЛЬЗОВАНИЯ И ЗАСТРОЙКИ

Статья 20. Порядок освоения и содержания строительных площадок

С момента получения разрешения на строительство, реконструкцию объектов капитального строительства, а также на их капитальный ремонт, до момента введения этих объектов в эксплуатацию, ответственность за содержание строительной площадки, объекта строительства реконструкции или капитального ремонта несет застройщик и (или) предприятие,

организация, учреждение, имеющее контракт на выполнение генподрядных работ, которые в течение месяца после передачи строительной площадки под строительство или реконструкцию обязаны:

выполнить сплошное ограждение, освещение строительных площадок, временные пешеходные тротуары, необходимые указатели в соответствии с проектом организации строительства и проектом производства работ, произвести устройство временных подъездных дорог с твердым покрытием (в соответствии с требованиями СП 48.13330.2019. Свод правил. Организация строительства. СНиП 12-01-2004);

оборудовать на выезде с территорий стройплощадок пункты помывки колес автотранспорта с целью предотвращения выноса грязи на улицы города (населенного пункта) (в соответствии с требованиями СП 48.13330.2019. Свод правил. Организация строительства. СНиП 12-01-2004);

установить на внешней стороне ограждения строительной площадки, в доступном для визуального восприятия человека месте, информационные щиты (паспорта объектов) с указанием наименования строящегося объекта, участников строительства, ответственных за производство строительно-монтажных работ с указанием адресных данных и телефонов, сроков ввода объекта в эксплуатацию (в соответствии с требованиями СП 48.13330.2019. Свод правил. Организация строительства. СНиП 12-01-2004);

в случае реконструкции или капитального ремонта здания в соответствии с проектом организации строительства и проектом производства работ защитить фасады от дальнейшего разрушения (в зависимости от состояния конструкций закрыть сеткой фасад, закрыть оконные и дверные проемы, разобрать наиболее разрушенные участки элементов здания);

очистить территорию от временных зданий и сооружений и от бытового и строительного мусора;

не допускать не целевого использования территорий стройплощадок;

в зданиях, подлежащих реконструкции или капитальному ремонту, не допускать передачу помещений под коммерческие цели, а также временное проживание граждан;

обеспечить круглосуточную охрану строительной площадки на объектах строительства и реконструкции;

обеспечить мероприятия по сохранению инженерных сетей и зеленых насаждений, находящихся на территории строительства.

Статья 21. Архитектурно-эстетические и технические характеристики для индивидуальных временных металлических гаражей, планируемых к размещению на территории города Лермонтова

1. Недопустимо формирование земельного участка под размещение временного металлического гаража (далее – гараж) за счет благоустроенных территорий общего пользования, в границах охранных зон зарегистрированных памятников культурного наследия (природы), в зонах особо охраняемых природных территорий, на газонах, в охранной зоне водопроводных и канализационных сетей и трубопроводов.

2. Земельный участок под размещение гаража не может быть смежным с территорией, на которой находятся детские игровые и спортивные площадки.

3. Подъездные пути к земельному участку для размещения гаража не должны пересекаться с существующими пешеходными связями.

4. Участок для размещения гаража рекомендуется изолировать от остальной территории полосой зеленых насаждений (живой изгородью).

5. Размещение гаража не должно нарушать действующие противопожарные и санитарно-эпидемиологические требования.

6. Гаражи, размещаемые на селитебной территории, должны быть одноэтажными высотой не более 3,5 метра.

7. Расстояние от гаража, размещаемого на селитебной территории, до жилых домов и общественных зданий должно быть не менее 12 метров.

8. Применяемые отделочные материалы для гаража должны отвечать концепции цветового решения, не нарушать сложившуюся архитектурную среду конкретной селитебной территории.

Статья 22. Согласование архитектурно-градостроительного облика объекта

1. Общие положения

1.1. Согласование архитектурно-градостроительного облика объекта на территории города Лермонтова осуществляется начальником управления архитектуры, градостроительства и землепользования администрации города Лермонтова – главным архитектором и утверждается заместителем главы администрации.

1.2. К зданиям и сооружениям, фасады которых определяют архитектурный облик застройки, относятся все, расположенные на территории города Лермонтова (эксплуатируемые, строящиеся, реконструируемые или капитально ремонтируемые):

здания административного и общественно-делового назначения;
жилые дома;

здания и сооружения производственного и коммунально-складского назначения;

нестационарные (некапитальные) объекты (павильоны, киоски, летние кафе и т.п.).

1.3. Проектирование оформления зданий и сооружений включает колористическое решение и архитектурно-художественное освещение фасадов зданий и сооружений или их отдельных элементов.

Цветовое решение фасадов зданий, сооружений и их архитектурно-художественное освещение проектируется с учетом концепции общего решения застройки улиц и территорий города Лермонтова Ставропольского края.

1.4. Правообладатели обязаны производить работы, связанные со строительством (реконструкцией) индивидуального жилого дома, расположенного на главных улицах города, в соответствии с концепцией общего цветового решения застройки улиц и территорий города Лермонтова Ставропольского края.

1.5. Работы по капитальному и текущему ремонту, строительству и реконструкции зданий, сооружений производятся при наличии решения о согласовании архитектурно-градостроительного облика объекта.

1.6. Получение решения о согласовании архитектурно-градостроительного облика объекта необходимо для:

зданий административного и общественно-делового назначения;
жилых зданий, за исключением объектов индивидуального жилищного строительства, находящихся на второстепенных улицах города Лермонтова;
зданий и сооружений производственного и коммунально-складского назначения;

нестационарных (некапитальных) объектов (павильоны, киоски, летние кафе и т. п.).

1.7. Правообладатели, либо иные лица по соглашению с собственниками, уполномоченные в силу действующего законодательства, муниципальных правовых актов или договоров, осуществлять содержание зданий и сооружений (за исключением объектов индивидуального жилищного строительства, указанных выше), обязаны:

1) иметь утвержденную проектную документацию, отражающую архитектурные, цветовые (колористические), световые и прочие решения внешнего оформления фасадов объекта;

2) содержать фасады объекта в состоянии, соответствующем утвержденной проектной документации;

3) обеспечивать отсутствие на фасадах и ограждениях объекта видимых загрязнений и повреждений, в том числе разрушений отделочного слоя, водосточных труб, воронок или выпусков;

4) изменять внешнее оформление и оборудование фасадов объекта только после соблюдения требований, установленных настоящей статьей;

5) выполнять иные требования по содержанию фасадов и ограждений объекта, установленные нормативными правовыми актами Российской Федерации, иными правовыми актами.

2. Случаи, в которых требуется проведение согласования архитектурно-градостроительного облика

2.1. Согласование архитектурно-градостроительного облика объекта осуществляется для формирования среды и создания архитектурно-художественного облика города Лермонтова.

2.2. Понятие архитектурно-градостроительного облика включает в себя архитектурное и колористическое решение фасадов объектов, а также архитектурно-художественную подсветку фасадов и размещение на фасадах информации.

2.3. Требования по согласованию архитектурно-градостроительного облика распространяется на вновь строящиеся здания и сооружения, а также на здания и сооружения при реконструкции или капитальном ремонте, которых полностью или частично меняется их внешнее оформление фасада (за исключением объектов индивидуального жилищного строительства, находящихся на второстепенных улицах города Лермонтова).

2.4. Под изменением внешнего оформления фасадов понимается:

- 1) изменение цветового решения и рисунка фасада, его отдельных частей;
- 2) изменение конструкции крыши, материала и цвета кровли, элементов безопасности крыши, элементов организованного наружного водостока;
- 3) замена облицовочного материала;
- 4) существенные изменения одного из фасадов или участка фасада здания (секции, этажа, в том числе цокольного, технического, пристроенного), также изменения в части создания (ликвидации): входных групп, крылец, навесов, козырьков, карнизов, балконов, лоджий, веранд, террас, эркеров, декоративных элементов, дверных или оконных проемов;
- 5) принципиальные изменения приемов архитектурно-художественного освещения и праздничной подсветки фасадов (при их наличии);
- 6) принципиальные изменения решений комплексного проекта размещения на фасадах информации (при его наличии);
- 7) любое существенное изменение фасадов зданий и сооружений, ориентированных: на улицы, разграничивающие жилые кварталы; на улицы, расположенные вдоль площадей, парков, скверов и других общественных территорий города Лермонтова (или хорошо просматриваемых с них),
- 8) проведение несанкционированной установки на фасадах различного вида оборудования или произвольного размещения на фасадах объектов информации.

2.5. При новом строительстве разработка и предоставление материалов, отражающих архитектурно-градостроительный облик объекта, является обязанностью заказчика (застройщика).

При изменении внешнего оформления и оборудования здания или сооружения при проведении его реконструкции или капитального ремонта, разработка и представление материалов, отражающих архитектурно-градостроительный облик объекта после вносимых изменений, является обязанностью собственника данного объекта, либо лица или организации, действующего по соответствующему поручению или договору с собственником. При наличии нескольких собственников решение о выполнении реконструкции или капитального ремонта, затрагивающих внешнее оформление фасадов объекта, должно быть согласовано со всеми собственниками (согласование с собственниками многоквартирных жилых домов должно осуществляться в порядке, установленном [Жилищным кодексом](#) Российской Федерации).

2.6. К материалам согласования архитектурно-градостроительного облика объекта предъявляются следующие общие требования:

- 1) вне зависимости от размещения, назначения и эксплуатации объекта в материалах согласования должно быть отражено архитектурное и цветовое (колористическое) решение всех фасадов данного объекта, включая крышу и цокольную часть, а также отдельные детали и элементы его внешнего оформления (входные группы, крыльца, навесы, козырьки, карнизы, балконы, лоджии, эркеры, веранды, террасы, арки, витрины, окна, двери, декоративные элементы и т.п.) и оборудования (антенны, водосточные трубы, вентиляционные шахты и решетки, кондиционеры, защитные сетки,

солнцезащитные решетки и устройства, домовые знаки и т.п.). Колористическое решение может быть представлено как совместно с архитектурным решением объекта, так и отдельно от него, в виде паспорта отделки (окраски) фасадов;

2) в зависимости от размещения, назначения, или особенностей эксплуатации объектов в материалах согласования должно быть отражено:

решение по архитектурно-художественному освещению – для объектов, расположенных вдоль улиц, разграничивающих жилые кварталы, вдоль площадей, парков, скверов и других общественных территорий города Лермонтова (или хорошо просматриваемых с них территории), а также для всех объектов общественного назначения, вне зависимости от места их нахождения;

комплексное решение по размещению на фасадах информации – для объектов, на фасадах которых планируется размещение нескольких рекламных, информационных или декоративных элементов (рекламных вывесок, баннеров, перетяжек, панно, витрин, крышных установок, указателей, товарных или фирменных знаков и т.п.).

2.7. При разработке комплексного решения по размещению на фасадах информации необходимо учитывать:

расположение здания или сооружения и ориентацию фасадов, на которых планируется размещение информации (во двор, на улицу, на внутриквартальный проезд);

законные права всех собственников или иных законных владельцев на использование общей собственности (в том числе собственников жилья в многоквартирных жилых домах);

принципы и приемы, заложенные в архитектурном и колористическом решении фасадов;

требования действующего законодательства о рекламе и технических регламентов.

2.8. В комплексном решении по размещению на фасадах информации закладываются общие принципы ее размещения в зависимости от архитектурного и колористического решения фасадов объекта, пропорций отдельных элементов, несущей способности ограждающих конструкций, а также способов и материалов облицовки фасадов.

3. Требования к внешнему виду фасадов и ограждений соответствующих зданий и сооружений

3.1. Содержание фасадов зданий, сооружений и ограждений

3.1.1. Собственники, арендаторы, пользователи зданий, строений, сооружений (в том числе временных), помещений, опор линейных сооружений, средств наружной информации, малых архитектурных форм и иных элементов благоустройства, обязаны содержать указанные объекты в чистоте и исправном техническом состоянии.

Содержание фасадов зданий (включая жилые дома) включает в себя:

поддержание эксплуатационных показателей конструктивных элементов здания и отделки фасадов, в том числе входных дверей и козырьков, окон, стен, ограждений балконов и лоджий, карнизов, крылец и

отдельных ступеней, ограждений спусков и лестниц, пандусов, витрин, отмосток, цокольных окон и входов в подвалы, средств наружной информации, декоративных деталей и иных конструктивных элементов;

герметизацию, заделку и расшивку швов, трещин, сколов и иных разрушений элементов отделки;

поддержание в исправном состоянии размещенного на фасаде электроосвещения;

помывку окон и витрин, средств наружной информации нежилых помещений;

выполнение иных требований, предусмотренных правилами и нормами технической эксплуатации зданий, строений и сооружений.

3.1.2. Запрещается самовольное изменение фасада здания и его отдельных конструктивных элементов, а также размещение антенн, козырьков, устройств для сушки белья и других приспособлений бытового назначения.

3.1.3. Запрещается захламление балконов, лоджий.

3.1.4. Запрещается самовольное переоборудование и переустройство помещений, влекущее изменение фасада здания, строения, сооружения, помещения (в том числе устройство дымоходов, систем вентиляции, балконов, лоджий, застройка межбалконного пространства, установка кондиционеров и иные переоборудования и переустройства).

3.1.5. Лица, осуществившие самовольное изменение фасада здания и его отдельных конструктивных элементов, обязаны привести фасад в первоначальное состояние.

3.1.6. Установка памятных (мемориальных) досок на фасадах зданий допускается по решению Совета города Лермонтова.

3.1.7. Окраска, капитальный и текущий ремонт фасадов зданий, жилых домов, ограждений, сооружений (в том числе временных) производится в зависимости от их технического состояния и внешнего вида.

3.1.8. Ремонт цоколей и фасадов производится материалами, позволяющими производить влажную очистку.

3.1.9. Колористическое решение зданий и сооружений рекомендуется проектировать с учетом концепции общего цветового решения застройки улиц и территории города Лермонтова.

3.1.10. Размещение на фасаде средств наружной информации не должно нарушать восприятие фасада здания, строения, сооружения, помещения либо его декоративных элементов.

3.1.11. Место размещения и формат средств наружной информации подлежит согласованию с начальником управления архитектуры, градостроительства и землепользования администрации города Лермонтова – главным архитектором.

3.2. Средства наружной информации

3.2.1. Средствами наружной информации являются следующие элементы благоустройства: средства наружной рекламы, вывески, учрежденческие доски, информационные стенды, указатели и иные информационные конструкции.

3.2.2. Вывеска, учрежденческая доска, режимная табличка – информационные конструкции, предназначенные для доведения до сведения потребителей информации, указание которой является обязательным в соответствии со [статьей 9](#) Федерального закона 07 февраля 1992 г. № 2300-1 «О защите прав потребителей», о фирменном наименовании организации независимо от ее организационно-правовой формы, индивидуального предпринимателя, месте их нахождения (адресе) и режиме работы, размещаемые на здании, нестационарном торговом объекте, без использования динамического способа передачи информации.

Средства наружной информации, за исключением средств наружной рекламы, размещаются и эксплуатируются на основании и в соответствии с паспортом размещения средства наружной информации, определяющим внешний вид и точное место размещения элемента благоустройства и содержащим иные сведения, необходимые для его идентификации.

С уполномоченным органом администрации города Лермонтова не требуется согласование проекта для размещения средств наружной информации, соответствующих одновременно следующим требованиям:

- размещенных справа и (или) слева от основного входа и (или) над ним;
- размещенных не выше уровня входной двери, а для конструкций, размещенных непосредственно над входом, - не выше уровня этажа;
- размещенных не ниже уровня оконного проема;
- длина, которых не превышает двух оконных проемов;
- не более одной для одной организации, индивидуального предпринимателя на одном здании, нестационарном торговом объекте;
- не более одной на остеклении входных групп (двери).

3.2.3. Запрещается закрывать и клеить окна, витрины, двери и иные элементы фасада жилых зданий, строений, сооружений, помещений изображениями (в том числе плакатами, наклейками, наименованием товаров, описанием услуг, а также информацией об акциях и скидках).

3.2.4. Средства наружной информации должны содержаться в чистоте, и технически исправном и целостном состоянии.

3.2.5. В случае неисправности отдельных знаков световые средства наружной информации подлежат выключению до устранения неисправностей.

3.2.6. Окрашенные элементы рекламных конструкций не должны иметь ржавчины и других видов порчи покрытия.

3.2.7. Подсветка средств наружной информации, а также витрин должна быть отключена с 23 часов вечера до 6 часов утра, за исключением случаев, если у организации ночной режим работы, а также подсветки указателей наименования улиц и нумерации домов, архитектурно-художественной подсветки, зданий, строений, сооружений, помещений.

3.2.8. Запрещается производить замену изображений (плакатов) на средствах наружной информации с заездом автотранспорта на газоны, оставлять на газонах мусор от замены средств наружной информации.

3.2.9. В местах размещения отдельно стоящих средств наружной рекламы должно быть восстановлено благоустройство прилегающей территории.

3.2.10. Для установленных рекламных конструкций, основание должно быть скрыто элементами благоустройства.

3.2.11. Запрещается размещение информационных материалов (объявлений) на зданиях, сооружениях, заборах, конструкциях остановок общественного транспорта, опорах освещения, опорах рекламных конструкций, тротуарах, газонах, деревьях и других объектах, за исключением специально отведенных тумб, стендов и т.п. для размещения информационных материалов.

3.2.12. В случае невозможности выявления лиц, самовольно разместивших информационные материалы, организация работ по удалению самовольно размещенных средств наружной информации с объектов, расположенных на территории города Лермонтова (зданий, сооружений, заборов, конструкций остановок общественного транспорта, опор освещения, рекламных конструкций, тротуаров, газонов, деревьев и других объектов), осуществляется пользователями (собственниками) данных объектов.

3.2.13. Организации, обслуживающие многоквартирные дома, могут устанавливать информационные стенды у входа здание (по количеству входов в здание) для размещения информационных материалов на внутридомовой территории.

3.2.14. Размещение вывесок на фасадах зданий, закрывающих собой декоративные элементы фасадов, а также размещение вывесок выше 1 этажа запрещено, за исключением расположения основного входа организации на другом этаже. В таком случае, размещение вывески осуществляется не выше уровня этажа.

3.2.15. При размещении на одном фасаде объекта средств наружной информации нескольких организаций, индивидуальных предпринимателей, указанные средства наружной информации размещаются в один высотный ряд на единой горизонтальной линии (на одном уровне, высоте).

3.2.16. При наличии на фасаде объекта козырька, настенная конструкция может быть размещена на фризе козырька, строго в габаритах указанного фриза. Запрещается размещение настенной конструкции непосредственно на конструкции козырька.

3.2.17. Запрещено перекрытие указателей наименований улиц и номеров домов средствами наружной информации.

3.2.18. Размещение средств наружной информации в виде отдельно стоящих сборноразборных (складных) конструкций – штендеров запрещено.

3.2.19. Присоединение средств наружной информации и витрин к сетям освещения улиц, дорог и площадей не допускается.

3.2.20. В дни государственных праздников и 10 дней до них фасады зданий украшаются в соответствии с праздничной тематикой.

3.2.21. Государственная символика Российской Федерации, символика субъектов Российской Федерации и органов местного самоуправления, размещенная на фасадах зданий, не должна иметь признаков порчи, обесцвечивания.

Раздел II. КАРТЫ ГРАДОСТРОИТЕЛЬНОГО ЗОНИРОВАНИЯ ГОРОДА ЛЕРМОНТОВА

Статья 23. Карта градостроительного зонирования территории города Лермонтова

Карта градостроительного зонирования территории города Лермонтова приведена в приложении 1 к настоящим Правилам.

Статья 24. Карта зон с особыми условиями использования территории города Лермонтова

Карта зон с особыми условиями использования территории города Лермонтова приведена в приложении 2 к настоящим Правилам.

Раздел III. ГРАДОСТРОИТЕЛЬНЫЕ РЕГЛАМЕНТЫ ГОРОДА ЛЕРМОНТОВА

Глава 9. ПОРЯДОК ПРИМЕНЕНИЯ ГРАДОСТРОИТЕЛЬНЫХ РЕГЛАМЕНТОВ НА ТЕРРИТОРИИ ГОРОДА ЛЕРМОНТОВА

Статья 25. Общие положения по применению градостроительных регламентов на территории города Лермонтова

1. Решения по землепользованию и застройке принимаются в соответствии с документами территориального планирования, включая генеральный план города Лермонтова, документацией по планировке территории и на основе установленных настоящими Правилами градостроительных регламентов, которые действуют в пределах территориальных зон и распространяются в равной мере на все расположенные в одной и той же территориальной зоне земельные участки, иные объекты недвижимости, независимо от форм собственности.

2. Градостроительные регламенты устанавливаются с учетом:

1) фактического использования земельных участков и объектов капитального строительства в границах территориальной зоны;

2) возможности сочетания в пределах одной территориальной зоны различных видов существующего и планируемого использования земельных участков и объектов капитального строительства;

3) функциональных зон и характеристик их планируемого развития, определенных документами территориального планирования муниципального образования;

4) видов территориальных зон;

5) требований охраны объектов культурного наследия, а также особо охраняемых природных территорий, иных природных объектов.

3. Действие градостроительного регламента распространяется в равной мере на все земельные участки и объекты капитального строительства, расположенные в пределах границ территориальной зоны, обозначенной на карте градостроительного зонирования.

4. Действие градостроительного регламента не распространяется на земельные участки:

1) в границах территорий памятников и ансамблей, включенных в единый государственный реестр объектов культурного наследия (памятников истории и культуры) народов Российской Федерации, а также в границах территорий памятников или ансамблей, которые являются выявленными объектами культурного наследия и решения о режиме содержания, параметрах реставрации, консервации, воссоздания, ремонта и приспособления которых принимаются в порядке, установленном законодательством Российской Федерации об охране объектов культурного наследия;

2) в границах территорий общего пользования;

3) предназначенные для размещения линейных объектов и (или) занятые линейными объектами;

4) предоставленные для добычи полезных ископаемых.

5. Применительно к территориям исторических поселений, достопримечательных мест, землям лечебно-оздоровительных местностей и курортов, зонам с особыми условиями использования территорий градостроительные регламенты устанавливаются в соответствии с законодательством Российской Федерации.

6. Градостроительные регламенты не устанавливаются для земель лесного фонда, земель, покрытых поверхностными водами, земель запаса, земель особо охраняемых природных территорий (за исключением земель лечебно-оздоровительных местностей и курортов), сельскохозяйственных угодий в составе земель сельскохозяйственного назначения, земельных участков, расположенных в границах особых экономических зон и территорий опережающего социально-экономического развития.

7. На двух видах карт в [разделе II](#) настоящих Правил выделены:

территориальные зоны – на карте градостроительного зонирования территории города Лермонтова ([статья 23](#));

зоны с особыми условиями использования территорий - на карте зон с особыми условиями использования территории города Лермонтова ([статья 24](#)).

Статья 26. Территориальные зоны

1. На карте градостроительного зонирования территории города Лермонтова выделены территориальные зоны, к которым устанавливаются градостроительные регламенты по видам и предельным параметрам разрешенного использования земельных участков и иных объектов капитального строительства.

2. Границы территориальных зон должны отвечать требованию однозначной идентификации принадлежности каждого земельного участка (за исключением земельных участков линейных объектов) только одной из территориальных зон, выделенных на карте градостроительного зонирования. В случаях, когда в пределах планировочных элементов (кварталов, микрорайонов) не выделены земельные участки, допускается установление территориальных зон применительно к планировочным элементам, частям планировочных элементов при соблюдении требования, согласно которому последующие действия по выделению земельных участков (совершаемые после введения в действие настоящих Правил):

а) производятся с учетом установленных границ территориальных зон;

б) являются основанием для внесения изменений в настоящие Правила в части изменения ранее установленных границ территориальных зон.

3. Один и тот же земельный участок не может находиться одновременно в двух или более территориальных зонах, выделенных на карте градостроительного зонирования.

4. Границы территориальных зон на карте градостроительного зонирования устанавливаются по:

- 1) линиям магистралей, улиц, проездов, разделяющим транспортные потоки противоположных направлений;
 - 2) красным линиям;
 - 3) границам земельных участков;
 - 4) границам населенных пунктов;
 - 5) естественным границам природных объектов;
 - 6) иным границам.
5. Границы территориальных зон устанавливаются с учетом:
- 1) возможности сочетания в пределах одной территориальной зоны различных видов существующего и планируемого использования земельных участков и объектов капитального строительства;
 - 2) функциональных зон и характеристик их планируемого развития, определенных генеральным планом города Лермонтова;
 - 3) определенных Градостроительным [кодексом](#) Российской Федерации видов территориальных зон;
 - 4) сложившейся планировки территории и существующего землепользования;
 - 5) планируемых изменений границ земель различных категорий в соответствии с документами территориального планирования и документацией по планировке территории;
 - 6) предотвращения возможности причинения вреда объектам капитального строительства, расположенным на смежных земельных участках.

Статья 27. Зоны с особыми условиями использования территорий

1. Границы зон с особыми условиями использования территорий устанавливаются в соответствии с законодательством Российской Федерации.
2. В границах зон с особыми условиями использования территорий в соответствии с законодательством Российской Федерации устанавливаются ограничения использования земельных участков, которые распространяются на все, что находится над и под поверхностью земель, если иное не предусмотрено законами о недрах, воздушным и водным законодательством, и ограничивают или запрещают размещение и (или) использование расположенных на таких земельных участках объектов недвижимого имущества и (или) ограничивают или запрещают использование земельных участков для осуществления иных видов деятельности, которые несовместимы с целями установления зон с особыми условиями использования территорий.
3. Земельные участки, включенные в границы зон с особыми условиями использования территорий, у собственников земельных участков, землепользователей, землевладельцев и арендаторов земельных участков не изымаются, если иное не предусмотрено законодательством Российской Федерации.
4. В пределах границ зон с особыми условиями использования территорий градостроительные регламенты применяются с учетом

ограничений, установленных законодательством Российской Федерации в соответствующих областях.

Статья 28. Разрешенное использование земельных участков и объектов капитального строительства

1. Для каждого земельного участка, иного объекта капитального строительства, расположенного в границах города Лермонтова, разрешенным считается такое использование, которое соответствует:

1) градостроительным регламентам, установленным в настоящих Правилах;

2) ограничениям по условиям охраны объектов культурного наследия - в случаях, когда земельный участок, иной объект недвижимости расположен в зоне охраны объектов культурного наследия;

3) ограничениям по экологическим и санитарно-эпидемиологическим условиям в случаях, когда земельный участок, иной объект недвижимости расположен в зонах действия соответствующих ограничений;

4) иным документально зафиксированным ограничениям на использование объектов капитального строительства (включая нормативные правовые акты об установлении публичных сервитутов, договоры об установлении частных сервитутов, иные предусмотренные законодательством документы).

2. Градостроительный регламент в части видов разрешенного использования земельных участков и объектов капитального строительства включает:

1) перечень основных видов разрешенного использования, которые, при условии соблюдения технических регламентов (а до принятия технических регламентов – строительных норм и стандартов безопасности, правил пожарной безопасности, требований гражданской обороны и предупреждения чрезвычайных ситуаций, иных обязательных требований) не могут быть запрещены;

2) перечень условно разрешенных видов использования, требующие получения разрешения на условно разрешенный вид использования земельного участка или объекта капитального строительства с проведением общественных обсуждений;

3) перечень вспомогательных видов разрешенного использования, допустимых только в качестве дополнительных по отношению к основным видам разрешенного использования и условно разрешенным видам использования и осуществляемые совместно с ним.

3. Для каждой территориальной зоны, выделенной на карте градостроительного зонирования, устанавливаются, как правило, несколько видов разрешенного использования земельных участков и объектов капитального строительства.

4. Собственники, землепользователи, землевладельцы, арендаторы земельных участков, иных объектов недвижимости, имеют право по своему усмотрению выбирать и менять вид/виды использования недвижимости, разрешенные как основные и вспомогательные для соответствующих

территориальных зон при условии обязательного соблюдения требований законодательства в отношении обеспечения безопасности.

5. Порядок действий по реализации указанного права устанавливается законодательством, настоящими Правилами, иными нормативными правовыми актами органов местного самоуправления города Лермонтова.

6. Инженерно-технические объекты, сооружения и коммуникации, обеспечивающие реализацию разрешенного использования объекта капитального строительства в пределах отдельных земельных участков (электро-, водо-, газообеспечение, канализование, телефонизация и т.д.) являются всегда разрешенными, при условии соответствия техническим регламентам, а до их принятия строительным и противопожарным нормам и правилам, технологическим стандартам безопасности.

7. Инженерно-технические объекты, сооружения, предназначенные для обеспечения функционирования и нормальной эксплуатации объектов капитального строительства в пределах территории одного или нескольких кварталов (других элементов планировочной структуры города), расположение которых требует отдельного земельного участка с установлением санитарно-защитных, иных защитных зон, являются объектами, для которых необходимо получение специальных согласований.

Статья 29. Предельные (минимальные и (или) максимальные) размеры земельных участков и предельные параметры разрешенного строительства, реконструкции объектов капитального строительства

1. Предельные (минимальные и (или) максимальные) размеры земельных участков и предельные параметры разрешенного строительства, реконструкции объектов капитального строительства включают в себя:

1) предельные (минимальные и (или) максимальные) размеры земельных участков, в том числе их площадь;

2) минимальные отступы от границ земельных участков в целях определения мест допустимого размещения зданий, строений, сооружений, за пределами которых запрещено строительство зданий, строений, сооружений;

3) предельное количество этажей или предельную высоту зданий, строений, сооружений;

4) максимальный процент застройки в границах земельного участка, определяемый как отношение суммарной площади земельного участка, которая может быть застроена, ко всей площади земельного участка;

1.1. В случае, если в градостроительном регламенте применительно к определенной территориальной зоне не устанавливаются предельные (минимальные и (или) максимальные) размеры земельных участков, в том числе их площадь, и (или) предусмотренные [пунктами 2 – 4 части 1](#) настоящей статьи предельные параметры разрешенного строительства, реконструкции объектов капитального строительства, непосредственно в градостроительном регламенте применительно к этой территориальной зоне указывается, что такие предельные (минимальные и (или) максимальные) размеры земельных участков, предельные параметры разрешенного

строительства, реконструкции объектов капитального строительства не подлежат установлению.

1.2. Наряду с указанными в [пунктах 2 – 4 части 1](#) настоящей статьи предельными параметрами разрешенного строительства, реконструкции объектов капитального строительства в градостроительном регламенте могут быть установлены иные предельные параметры разрешенного строительства, реконструкции объектов капитального строительства.

Статья 30. Ограничения использования территорий, связанные с охраной объектов культурного наследия (памятников истории и культуры) народов Российской Федерации

1. На карте зон с особыми условиями использования территории города Лермонтова отображаются установленные в соответствии с [законодательством](#) об объектах культурного наследия (памятниках истории и культуры) народов Российской Федерации границы объектов археологического наследия.

2. Ограничения при использовании объекта культурного наследия, включенного в реестр, либо ограничения при использовании земельного участка, в пределах которых располагается объект археологического наследия, определяются Федеральным [законом](#) от 25 июня 2002 года № 73-ФЗ «Об объектах культурного наследия (памятниках истории и культуры) народов Российской Федерации».

В пределах границ зон охраны объектов культурного наследия градостроительные регламенты применяются с учетом ограничений по условиям охраны объектов культурного наследия.

3. Использование земельных участков и иных объектов недвижимости, которые не являются памятниками истории и культуры и расположены в пределах границ зон охраны, определяется:

градостроительными регламентами, применительно к соответствующим территориальным зонам, обозначенным на карте [статьи 24](#) настоящих Правил, с учетом ограничений;

ограничениями, установленными в соответствии с действующим законодательством нормативными правовыми актами и проектами зон охраны.

4. Контроль за соблюдением режима охраны объектов культурного наследия определяется в порядке, определенном [законодательством](#) в области охраны и использования объектов культурного наследия.

Глава 9. ГРАДОСТРОИТЕЛЬНЫЕ РЕГЛАМЕНТЫ ТЕРРИТОРИАЛЬНЫХ ЗОН ГОРОДА ЛЕРМОНТОВА

Статья 31. Перечень территориальных зон города Лермонтова

Зоны жилой застройки:

Ж-1 – Зона застройки индивидуальными жилыми домами

Ж-2 – Зона застройки малоэтажными жилыми домами

Ж-3 – Зона застройки среднеэтажными жилыми домами

Общественно-деловые зоны:

ОД-1 – Многофункциональная общественно-деловая зона

ОД-2 – Зона смешанной и общественно-деловой застройки

ОД-3 – Зона специализированной общественной застройки

Рекреационные зоны:

РЗ-1 – Зона рекреационного назначения

РЗ-2 – Зона озелененных территорий общего пользования

РЗ-3 – Зона отдыха

Производственные зоны:

ПК-1 – Зона производственно-коммунальная с предприятиями, сооружениями и иными объектами I-II-III-IV-V класса опасности

ПК-2 – Зона производственно-коммунальная с предприятиями, сооружениями и иными объектами III-IV-V класса опасности

ПК-3 – Зона производственно-коммунальная с предприятиями, сооружениями и иными объектами V класса опасности

ИТ – Зона инженерной и транспортной инфраструктур

Зоны сельскохозяйственного использования:

СО – Зона садоводческих и(или) огороднических объединений

Зоны специального назначения:

СН-1 – Зона кладбищ

СН-2 – Зона озелененных территорий специального назначения

Статья 32. Градостроительные регламенты территории города Лермонтова
 Для территориальных зон города Лермонтова установлены следующие градостроительные регламенты:

ЗОНЫ ЖИЛОЙ ЗАСТРОЙКИ
Ж-1 ЗОНА ЗАСТРОЙКИ ИНДИВИДУАЛЬНЫМИ ЖИЛЫМИ ДОМАМИ

Зона предназначена для формирования жилых районов из индивидуальных жилых домов, а также жилых домов блокированной застройки.

В зоне допускается размещение отдельно стоящих, встроенных или пристроенных объектов социальной инфраструктуры и социального обслуживания, коммунально-бытового назначения, объектов здравоохранения, объектов образования, гаражей и стоянок автомобилей, объектов физической культуры и спорта.

Виды разрешенного использования земельных участков и объектов капитального строительства зоны застройки индивидуальными жилыми домами приведены в таблице 1 настоящих Правил.

Таблица 1

№ п/п	Наименование вида разрешенного использования земельного участка (код (числовое обозначение) вида разрешенного использования земельного участка)	Характеристика вида разрешенного использования	Предельные размеры земельных участков и предельные параметры разрешенного строительства, реконструкции объектов капитального строительства				
			Предельное количество этажей или предельная высота зданий, строений, сооружений	Предельные (минимальные и (или) максимальные) размеры земельных участков, в том числе их площадь, кв. м	Максимальный процент застройки в границах земельного участка	Минимальные отступы от границ земельных участков в целях определения мест допустимого размещения зданий, строений, сооружений, за пределами которых запрещено строительство зданий, строений, сооружений	Иные предельные параметры
Основные виды разрешенного использования территориальной зоны «Ж-1 Зона застройки индивидуальными жилыми домами»							

1.	Для индивидуального жилищного строительства (2.1)	Размещение жилого дома (отдельно стоящего здания количеством надземных этажей не более чем три, высотой не более двадцати метров, которое состоит из комнат и помещений вспомогательного использования, предназначенных для удовлетворения гражданами бытовых и иных нужд, связанных с их проживанием в таком здании, не предназначенного для раздела на самостоятельные объекты недвижимости); выращивание сельскохозяйственных культур; размещение гаражей для собственных нужд и хозяйственных построек	количество этажей – 4, этажность -3, высота 20 м	минимальная площадь земельного участка 500,0 кв.м (кроме земельных участков, образуемых в результате раздела существующего земельного участка), максимальная площадь земельного участка 1500 кв. м	60	3 м	при наличии утвержденных документацией по планировке территории красных линий расстояние от стены объекта капитального строительства до красной линии улиц, проспекта, бульвара, шоссе 5 м; проезда, переулка, тупика 3 м. Расстояние от индивидуальных гаражей и иных вспомогательных сооружений до красной линии 1 м.
2.	Для ведения личного подсобного хозяйства (приусадебный земельный участок) (2.2)	Размещение жилого дома, указанного в описании вида разрешенного использования с кодом 2.1 ; производство сельскохозяйственной продукции; размещение гаража и иных вспомогательных сооружений; содержание сельскохозяйственных животных	количество этажей – 4, этажность – 3, высота 20 м	минимальная площадь земельного участка - 500,0 кв.м (кроме земельных участков, образуемых в результате раздела существующего земельного участка), максимальная площадь земельного участка – 2500 кв. м	60	3 м	при наличии утвержденных документацией по планировке территории красных линий расстояние от стены объекта капитального строительства до красной линии улиц, проспекта, бульвара, шоссе 5 м; проезда, переулка, тупика 3 м Расстояние от индивидуальных гаражей и иных вспомогательных сооружений до красной линии 1 м
3.	Блокированная	Размещение жилого дома,	количество	минимальная площадь	60	3 м	при наличии

	жилая застройка (2.3)	блокированного с другим жилым домом (другими жилыми домами) в одном ряду общей боковой стеной (общими боковыми стенами) без проемов и имеющего отдельный выход на земельный участок; разведение декоративных и плодовых деревьев, овощных и ягодных культур; размещение гаражей для собственных нужд и иных вспомогательных сооружений; обустройство спортивных и детских площадок, площадок для отдыха	этажей – 4, этажность – 3, высота 20 м	земельного участка – 300 кв. м для одного блока, максимальная площадь земельного участка – не подлежит установлению			утвержденных документацией по планировке территории красных линий расстояние от стены объекта капитального строительства до красной линии улиц, проспекта, бульвара, шоссе 5 м; проезда, переулка, тупика 3 м. Расстояние от индивидуальных гаражей и иных вспомогательных сооружений до красной линии 1 м
4.	Коммунальное обслуживание (3.1)	Размещение зданий и сооружений в целях обеспечения физических и юридических лиц коммунальными услугами. Содержание данного вида разрешенного использования включает в себя содержание видов разрешенного использования с кодами 3.1.1 - 3.1.2	количество этажей - 5 высота 20 м	минимальная площадь земельного участка 200,0 кв.м максимальная площадь земельного участка не подлежит установлению	не подлежит установлению	3 м	при наличии утвержденной документацией по планировке территории красных линий расстояние от стены объекта капитального строительства до красной линии улиц, проспекта, бульвара, шоссе 5 м; проезда, переулка, тупика 3 м
5.	Предоставление коммунальных услуг (3.1.1)	размещение зданий и сооружений, обеспечивающих поставку воды, тепла, электричества, газа, отвод канализационных стоков, очистку и уборку объектов недвижимости (котельных, водозаборов, очистных сооружений, насосных станций, водопроводов, линий	не подлежит установлению	минимальная площадь земельного участка 200,0 кв.м максимальная площадь земельного участка не подлежит установлению	не подлежит установлению	3 м	при наличии утвержденной документацией по планировке территории красных линий расстояние от стены объекта капитального строительства до

		электропередач, трансформаторных подстанций, газопроводов, линий связи, телефонных станций, канализаций, стоянок, гаражей и мастерских для обслуживания уборочной и аварийной техники, сооружений, необходимых для сбора и плавки снега)					красной линии улиц, проспекта, бульвара, шоссе 5 м; проезда, переулка, тупика 3 м
6.	Административные здания организаций, обеспечивающих предоставление коммунальных услуг (3.1.2)	размещение зданий, предназначенных для приема физических и юридических лиц в связи с предоставлением им коммунальных услуг	количество этажей - 5, высота 20 м	минимальная площадь земельного участка 200,0 кв.м максимальная площадь земельного участка не подлежит установлению	не подлежит установлению	3 м	при наличии утвержденных документацией по планировке территории красных линий расстояние от стены объекта капитального строительства до красной линии улиц, проспекта, бульвара, шоссе 5 м; проезда, переулка, тупика 3 м
7.	Амбулаторно-поликлиническое обслуживание (3.4.1)	размещение объектов капитального строительства, предназначенных для оказания гражданам амбулаторно-поликлинической медицинской помощи (поликлиники, фельдшерские пункты, пункты здравоохранения, центры матери и ребенка, диагностические центры, молочные кухни, станции донорства крови, клинические лаборатории)	количество этажей - 5 высота 20 м	не подлежат установлению	не подлежит установлению	3 м	при наличии утвержденных документацией по планировке территории красных линий расстояние от стены объекта капитального строительства до красной линии улиц, проспекта, бульвара, шоссе 5 м; проезда, переулка, тупика 3 м
8.	Дошкольное, начальное и среднее общее образование (3.5.1)	размещение объектов капитального строительства, предназначенных для просвещения, дошкольного, начального и среднего общего	не подлежит установлению	не подлежат установлению	не подлежит установлению	3 м	при наличии утвержденных документацией по планировке территории

		образования (детские ясли, детские сады, школы, лицеи, гимназии, художественные, музыкальные школы, образовательные кружки и иные организации, осуществляющие деятельность по воспитанию, образованию и просвещению, в том числе зданий, спортивных сооружений, предназначенных для занятия обучающихся физической культурой и спортом)					красных линий расстояние от стены объекта капитального строительства до красной линии улиц, проспекта, бульвара, шоссе 5 м; проезда, переулка, тупика 3 м
9.	Парки культуры и отдыха (3.6.2)	размещение парков культуры и отдыха	не подлежит установлению	не подлежат установлению	не подлежит установлению	не подлежат установлению	-
10.	Деловое управление (4.1)	размещение объектов капитального строительства с целью: размещения объектов управленческой деятельности, не связанной с государственным или муниципальным управлением и оказанием услуг, а также с целью обеспечения совершения сделок, не требующих передачи товара в момент их совершения между организациями, в том числе биржевая деятельность (за исключением банковской и страховой деятельности)	количество этажей - 5, высота 20 м	не подлежат установлению	60	3 м	при наличии утвержденных документацией по планировке территории красных линий расстояние от стены объекта капитального строительства до красной линии улиц, проспекта, бульвара, шоссе 5 м; проезда, переулка, тупика 3 м
11.	Банковская и страховая деятельность (4.5)	размещение объектов капитального строительства, предназначенных для размещения организаций, оказывающих банковские и страховые услуги	количество этажей - 5, высота 20 м	не подлежат установлению	60	3 м	при наличии утвержденных документацией по планировке территории красных линий расстояние от стены объекта капитального строительства до

							красной линии улиц, проспекта, бульвара, шоссе 5 м; проезда, переулка, тупика 3 м
Условно разрешенные виды разрешенного использования земельных участков территориальной зоны «Ж-1 Зона застройки индивидуальными жилыми домами»							
12.	Малоэтажная многоквартирная жилая застройка (2.1.1)	размещение малоэтажных многоквартирных домов (многоквартирные дома высотой до 4 этажей, включая мансардный); обустройство спортивных и детских площадок, площадок для отдыха; размещение объектов обслуживания жилой застройки во встроенных, пристроенных и встроенно-пристроенных помещениях малоэтажного многоквартирного дома, если общая площадь таких помещений в малоэтажном многоквартирном доме не составляет более 15% общей площади помещений дома	количество этажей - 6, этажность – 4, высота 20 м	не подлежат установлению	60	3 м	При наличии утвержденных документацией по планировке территории красных линий расстояние от стены объекта капитального строительства до красной линии улиц, проспекта, бульвара, шоссе 5 м; проезда, переулка, тупика 3 м. Процент озеленения не менее 20%
13.	Передвижное жилье (2.4)	Размещение сооружений, пригодных к использованию в качестве жилья (палаточные городки, кемпинги, жилые вагончики, жилые прицепы), в том числе с возможностью подключения названных объектов к инженерным сетям, находящимся на земельном участке или на земельных участках, имеющих инженерные сооружения, предназначенных для общего пользования	не подлежит установлению	не подлежат установлению	не подлежит установлению	не подлежат установлению	не подлежат установлению

14.	Обслуживание жилой застройки (2.7)	Размещение объектов капитального строительства, размещение которых предусмотрено видами разрешенного использования с кодами 3.1, 3.2, 3.3, 3.4, 3.4.1, 3.5.1, 3.6, 3.7, 3.10.1, 4.1, 4.3, 4.4, 4.6, 5.1.2, 5.1.3 , если их размещение необходимо для обслуживания жилой застройки, а также связано с проживанием граждан, не причиняет вреда окружающей среде и санитарному благополучию, не нарушает права жителей, не требует установления санитарной зоны	не подлежит установлению	не подлежат установлению	не подлежит установлению	3 м	-
15.	Хранение автотранспорта (2.7.1)	Размещение отдельно стоящих и пристроенных гаражей, в том числе подземных, предназначенных для хранения автотранспорта, в том числе с разделением на машино-места, за исключением гаражей, размещение которых предусмотрено содержанием видов разрешенного использования с кодами 2.7.2, 4.9	количество этажей 2, высота 6 м	не подлежат установлению	не подлежит установлению	1 м	-
16.	Оказание услуг связи (3.2.3)	размещение зданий, предназначенных для размещения пунктов оказания услуг почтовой, телеграфной, междугородней и международной телефонной связи	количество этажей - 5, высота 20 м	не подлежат установлению	60	3 м	при наличии утвержденных документацией по планировке территории красных линий расстояние от стены объекта капитального строительства до красной линии улиц, проспекта, бульвара, шоссе 5 м; проезда, переулка, тупика 3 м

17.	Бытовое обслуживание (3.3)	размещение объектов капитального строительства, предназначенных для оказания населению или организациям бытовых услуг (мастерские мелкого ремонта, ателье, бани, парикмахерские, прачечные, химчистки, похоронные бюро)	количество этажей - 5, высота 20 м	не подлежат установлению	60	3 м	при наличии утвержденных документацией по планировке территории красных линий расстояние от стены объекта капитального строительства до красной линии улиц, проспекта, бульвара, шоссе 5 м; проезда, переулка, тупика 3 м
18.	Объекты культурно-досуговой деятельности (3.6.1)	размещение зданий, предназначенных для размещения музеев, выставочных залов, художественных галерей, домов культуры, библиотек, кинотеатров и кинозалов, театров, филармоний, концертных залов, планетариев	количество этажей - 5, высота 20 м	не подлежат установлению	не подлежит установлению	3 м	при наличии утвержденных документацией по планировке территории красных линий расстояние от стены объекта капитального строительства до красной линии улиц, проспекта, бульвара, шоссе 5 м; проезда, переулка, тупика 3 м
19.	Магазины (4.4)	размещение объектов капитального строительства, предназначенных для продажи товаров, торговая площадь которых составляет до 5000 кв. м	количество этажей - 5, высота 20 м	минимальная площадь земельного участка 200 кв. м, максимальная площадь земельного участка не подлежит установлению	60	3 м	при наличии утвержденных документацией по планировке территории красных линий расстояние от стены объекта капитального строительства до красной линии улиц, проспекта, бульвара, шоссе 5 м; проезда, переулка, тупика 3 м

20.	Общественное питание (4.6)	размещение объектов капитального строительства в целях устройства мест общественного питания за плату (рестораны, кафе, столовые, закусочные, бары)	количество этажей - 5, высота 20 м	не подлежат установлению	60	3 м	при наличии утвержденных документацией по планировке территории красных линий расстояние от стены объекта капитального строительства до красной линии улиц, проспекта, бульвара, шоссе 5 м; проезда, переулка, тупика 3 м
21.	Гостиничное обслуживание (4.7)	размещение гостиниц	количество этажей - 5, высота 20 м	не подлежат установлению	60	3 м	при наличии утвержденных документацией по планировке территории красных линий расстояние от стены объекта капитального строительства до красной линии улиц, проспекта, бульвара, шоссе 5 м; проезда, переулка, тупика 3 м
22.	Стоянка транспортных средств (4.9.2)	Размещение стоянок (парковок) легковых автомобилей и других мототранспортных средств, в том числе мотоциклов, мотороллеров, мотоколясок, мопедов, скутеров, за исключением встроенных, пристроенных и встроенно-пристроенных стоянок	не подлежит установлению	не подлежат установлению	не подлежит установлению	не подлежат установлению	-
23.	Обеспечение занятий спортом в помещениях (5.1.2)	размещение спортивных клубов, спортивных залов, бассейнов, физкультурно-оздоровительных комплексов в зданиях и	количество этажей - 5, высота 20 м	не подлежат установлению	не подлежат установлению	3 м	при наличии утвержденных документацией по планировке территории

		сооружениях					красных линий расстояние от стены объекта капитального строительства до красной линии улиц, проспекта, бульвара, шоссе 5 м; проезда, переулка, тупика 3 м
24.	Площадки для занятий спортом (5.1.3)	размещение площадок для занятия спортом и физкультурой на открытом воздухе (физкультурные площадки, беговые дорожки, поля для спортивной игры)	не подлежит установлению	не подлежат установлению	не подлежит установлению	не подлежат установлению	-
25.	Оборудованные площадки для занятий спортом (5.1.4)	размещение сооружений для занятия спортом и физкультурой на открытом воздухе (теннисные корты, автодромы, мотодромы, трамплины, спортивные стрельбища)	не подлежит установлению	не подлежат установлению	не подлежит установлению	не подлежат установлению	-
26.	Водные объекты (11.0)	Ледники, снежники, ручьи, реки, озера, болота, территориальные моря и другие поверхностные водные объекты	не подлежит установлению	не подлежат установлению	не подлежит установлению	не подлежат установлению	-
27.	Земельные участки (территории) общего пользования (12.0)	земельные участки общего пользования. Содержание данного вида разрешенного использования включает в себя содержание видов разрешенного использования с кодами 12.0.1 - 12.0.2	не подлежит установлению	не подлежат установлению	не подлежит установлению	не подлежат установлению	-
28.	Улично-дорожная сеть (12.0.1)	размещение объектов улично- дорожной сети: автомобильных дорог, трамвайных путей и пешеходных тротуаров в границах населенных пунктов, пешеходных	не подлежит установлению	не подлежат установлению	не подлежит установлению	не подлежат установлению	-

		<p>переходов, бульваров, площадей, проездов, велодорожек и объектов велотранспортной и инженерной инфраструктуры;</p> <p>размещение придорожных стоянок (парковок) транспортных средств в границах городских улиц и дорог, за исключением предусмотренных видами разрешенного использования с кодами 2.7.1, 4.9, 7.2.3, а также некапитальных сооружений, предназначенных для охраны транспортных средств</p>					
29.	Благоустройство территории (12.0.2)	<p>размещение декоративных, технических, планировочных, конструктивных устройств, элементов озеленения, различных видов оборудования и оформления, малых архитектурных форм, некапитальных нестационарных строений и сооружений, информационных щитов и указателей, применяемых как составные части благоустройства территории, общественных туалетов</p>	не подлежит установлению	не подлежат установлению	не подлежит установлению	не подлежат установлению	-
30.	Связь (6.8)	<p>размещение объектов связи, радиовещания, телевидения, включая воздушные радиорелейные, надземные и подземные кабельные линии связи, линии радиофикации, антенные поля, усилительные пункты на кабельных линиях связи, инфраструктуру спутниковой связи и телерадиовещания, за исключением объектов связи,</p>	не подлежит установлению	<p>минимальная площадь земельного участка 200,0 кв.м</p> <p>максимальная площадь земельного участка не подлежит установлению</p>	60	3 м	<p>при наличии утвержденных документацией по планировке территории красных линий расстояние от стены объекта капитального строительства до красной линии улиц, проспекта, бульвара, шоссе 5 м; проезда,</p>

		размещение которых предусмотрено содержанием видов разрешенного использования с кодами 3.1.1, 3.2.3					переулкa, тупика 3 м
31.	Ведение огородничества (13.1)	осуществление отдыха и (или) выращивания гражданами для собственных нужд сельскохозяйственных культур; размещение хозяйственных построек, не являющихся объектами недвижимости, предназначенных для хранения инвентаря и урожая сельскохозяйственных культур	количество этажей – 1, высота 3 м	минимальная площадь земельного участка 300 кв. м, максимальная площадь земельного участка 1200 кв. м	0	1 м	-
32.	Земельные участки, входящие в состав общего имущества собственников индивидуальных жилых домов в малоэтажном жилом комплексе (14.0)	Земельные участки, относящиеся к общему имуществу собственников индивидуальных жилых домов в малоэтажном жилом комплексе и предназначенные для удовлетворения потребностей собственников индивидуальных жилых домов в малоэтажном жилом комплексе и (или) для размещения объектов капитального строительства, иного имущества, относящегося к общему имуществу собственников индивидуальных жилых домов в малоэтажном жилом комплексе	не подлежит установлению	не подлежат установлению	не подлежит установлению	не подлежат установлению	-
<p>Вспомогательные виды разрешенного использования земельных участков, допустимые только в качестве дополнительных по отношению к основным видам разрешенного использования и условно разрешенным видам использования и осуществляемые совместно с ними территориальной зоны «Ж-1 Зона застройки индивидуальными жилыми домами»</p>							
33.	Размещение гаражей для собственных нужд	Размещение для собственных нужд отдельно стоящих гаражей и (или) гаражей, блокированных общими	количество этажей 2, высота 6 м	не подлежат установлению	не подлежат установлению	1 м	-

	(2.7.2)	стенами с другими гаражами в одном ряду, имеющих общие с ними крышу, фундамент и коммуникации					
34.	Служебные гаражи (4.9)	размещение постоянных или временных гаражей, стоянок для хранения служебного автотранспорта, используемого в целях осуществления видов деятельности, предусмотренных видами разрешенного использования с кодами 3.0, 4.0, а также для стоянки и хранения транспортных средств общего пользования, в том числе в депо	количество этажей 2, высота 6 м	не подлежат установлению	не подлежат установлению	1 м	-

Для объектов капитального строительства, расположенных в третьей подзоне приаэродромной территории аэродрома гражданской авиации Минеральные Воды либо в шестой подзоне приаэродромной территории аэродрома гражданской авиации Минеральные Воды, ограничения использования земельных участков и объектов капитального строительства устанавливаются в соответствии с приказом Федерального агентства воздушного транспорта от 07 декабря 2023 г. № 1115-п «Об установлении Приаэродромной территории аэродрома гражданской авиации Минеральные воды» и в соответствии со статьей 47 Воздушного кодекса Российской Федерации.

Ж-2 ЗОНА ЗАСТРОЙКИ МАЛОЭТАЖНЫМИ ЖИЛЫМИ ДОМАМИ

Зона застройки малоэтажными жилыми домами Ж-2 выделена для обеспечения правовых условий использования земельных участков и объектов капитального строительства в кварталах с городской застройкой отдельно стоящих и блокированных индивидуальных жилых домов.

Виды разрешенного использования земельных участков и объектов капитального строительства зоны застройки малоэтажными жилыми домами приведены в таблице 2 настоящих Правил.

Таблица 2

№ п/п	Наименование вида разрешенного использования земельного участка (код (числовое обозначение) вида разрешенного использования земельного участка)	Характеристика вида разрешенного использования	Предельные размеры земельных участков и предельные параметры разрешенного строительства, реконструкции объектов капитального строительства				
			Предельное количество этажей или предельная высота зданий, строений, сооружений	Предельные (минимальные и (или) максимальные) размеры земельных участков, в том числе их площадь, кв. м	Максимальный процент застройки в границах земельного участка	Минимальные отступы от границ земельных участков в целях определения мест допустимого размещения зданий, строений, сооружений, за пределами которых запрещено строительство зданий, строений, сооружений	Иные предельные параметры
Основные виды разрешенного использования территориальной зоны «Ж-2 Зона застройки малоэтажными жилыми домами»							
1.	Для индивидуального жилищного строительства (2.1)	Размещение жилого дома (отдельно стоящего здания количеством надземных этажей не более чем три, высотой не более двадцати метров, которое состоит из комнат	Количество этажей – 4, этажность – 3, высота 20 м	минимальная площадь земельного участка 500,0 кв.м, (кроме	60	3 м	При наличии утвержденных документацией по планировке территории красных линий

		и помещений вспомогательного использования, предназначенных для удовлетворения гражданами бытовых и иных нужд, связанных с их проживанием в таком здании, не предназначенного для раздела на самостоятельные объекты недвижимости); выращивание сельскохозяйственных культур; размещение гаражей для собственных нужд и хозяйственных построек		земельных участков, образуемых в результате раздела существующего земельного участка), максимальная площадь земельного участка 1500 кв. м			расстояние от стены объекта капитального строительства до красной линии улиц, проспекта, бульвара, шоссе 5 м; проезда, переулка, тупика 3 м. Расстояние от индивидуальных гаражей и иных вспомогательных сооружений до красной линии 1 м
2.	Малоэтажная многоквартирная жилая застройка (2.1.1)	размещение малоэтажных многоквартирных домов (многоквартирные дома высотой до 4 этажей, включая мансардный); обустройство спортивных и детских площадок, площадок для отдыха; размещение объектов обслуживания жилой застройки во встроенных, пристроенных и встроенно-пристроенных помещениях малоэтажного многоквартирного дома, если общая площадь таких помещений в малоэтажном многоквартирном доме не составляет более 15% общей площади помещений дома	количество этажей – 6, этажность – 4, высота 20 м	минимальная площадь земельного участка 1500 кв. м, максимальная площадь не подлежит установлению	60	3 м	При наличии утвержденных документацией по планировке территории красных линий расстояние от стены объекта капитального строительства до красной линии улиц, проспекта, бульвара, шоссе 5 м; проезда, переулка, тупика 3 м. Процент озеленения не менее 20%.
3.	Блокированная жилая застройка (2.3)	Размещение жилого дома, блокированного с другим жилым домом (другими жилыми домами) в одном ряду общей боковой стеной (общими боковыми стенами) без проемов и имеющего отдельный выход на земельный участок; разведение декоративных и	количество этажей – 4, этажность – 3, высота 20 м.	минимальная площадь земельного участка – 300 кв. м для одного блока, максимальная площадь	60	3 м	при наличии утвержденных документацией по планировке территории красных линий расстояние от стены объекта капитального строительства до красной

		плодовых деревьев, овощных и ягодных культур; размещение гаражей для собственных нужд и иных вспомогательных сооружений; обустройство спортивных и детских площадок, площадок для отдыха		земельного участка – не подлежит установлению			линии улиц, проспекта, бульвара, шоссе 5 м; проезда, переулка, тупика 3 м. Расстояние от индивидуальных гаражей и иных вспомогательных сооружений до красной линии 1 м
4.	Коммунальное обслуживание (3.1)	Размещение зданий и сооружений в целях обеспечения физических и юридических лиц коммунальными услугами. Содержание данного вида разрешенного использования включает в себя содержание видов разрешенного использования с кодами 3.1.1 - 3.1.2	количество этажей – 5, высота 20 м	минимальная площадь земельного участка 200,0 кв.м максимальная площадь земельного участка не подлежит установлению	не подлежит установлению	3 м	при наличии утвержденных документацией по планировке территории красных линий расстояние от стены объекта капитального строительства до красной линии улиц, проспекта, бульвара, шоссе 5 м; проезда, переулка, тупика 3 м
5.	Предоставление коммунальных услуг (3.1.1)	размещение зданий и сооружений, обеспечивающих поставку воды, тепла, электричества, газа, отвод канализационных стоков, очистку и уборку объектов недвижимости (котельных, водозаборов, очистных сооружений, насосных станций, водопроводов, линий электропередач, трансформаторных подстанций, газопроводов, линий связи, телефонных станций, канализаций, стоянок, гаражей и мастерских для обслуживания уборочной и аварийной техники, сооружений, необходимых для сбора и плавки снега)	не подлежит установлению	минимальная площадь земельного участка 200,0 кв.м максимальная площадь земельного участка не подлежит установлению	не подлежит установлению	3 м	при наличии утвержденных документацией по планировке территории красных линий расстояние от стены объекта капитального строительства до красной линии улиц, проспекта, бульвара, шоссе 5 м; проезда, переулка, тупика 3 м

6.	Административные здания организаций, обеспечивающих предоставление коммунальных услуг (3.1.2)	размещение зданий, предназначенных для приема физических и юридических лиц в связи с предоставлением им коммунальных услуг	количество этажей – 7, высота 30 м	минимальная площадь земельного участка 200,0 кв.м максимальная площадь земельного участка не подлежит установлению	не подлежит установлению	3 м	при наличии утвержденных документацией по планировке территории красных линий расстояние от стены объекта капитального строительства до красной линии улиц, проспекта, бульвара, шоссе 5 м; проезда, переулка, тупика 3 м
7.	Амбулаторно-поликлиническое обслуживание (3.4.1)	размещение объектов капитального строительства, предназначенных для оказания гражданам амбулаторно-поликлинической медицинской помощи (поликлиники, фельдшерские пункты, пункты здравоохранения, центры матери и ребенка, диагностические центры, молочные кухни, станции донорства крови, клинические лаборатории)	количество этажей – 7, высота 30 м	не подлежат установлению	не подлежит установлению	3 м	при наличии утвержденных документацией по планировке территории красных линий расстояние от стены объекта капитального строительства до красной линии улиц, проспекта, бульвара, шоссе 5 м; проезда, переулка, тупика 3 м
8.	Дошкольное, начальное и среднее общее образование (3.5.1)	размещение объектов капитального строительства, предназначенных для просвещения, дошкольного, начального и среднего общего образования (детские ясли, детские сады, школы, лицеи, гимназии, художественные, музыкальные школы, образовательные кружки и иные организации, осуществляющие деятельность по воспитанию, образованию и просвещению, в том числе зданий, спортивных сооружений,	не подлежит установлению	не подлежат установлению	не подлежит установлению	3 м	при наличии утвержденных документацией по планировке территории красных линий расстояние от стены объекта капитального строительства до красной линии улиц, проспекта, бульвара, шоссе 5 м; проезда, переулка, тупика 3 м

		предназначенных для занятия обучающихся физической культурой и спортом)					
9.	Деловое управление (4.1)	размещение объектов капитального строительства с целью: размещения объектов управленческой деятельности, не связанной с государственным или муниципальным управлением и оказанием услуг, а также с целью обеспечения совершения сделок, не требующих передачи товара в момент их совершения между организациями, в том числе биржевая деятельность (за исключением банковской и страховой деятельности)	количество этажей – 7, высота 30 м	минимальная площадь земельного участка 200,0 кв.м максимальная площадь земельного участка не подлежит установлению	не подлежит установлению	3 м	при наличии утвержденных документацией по планировке территории красных линий расстояние от стены объекта капитального строительства до красной линии улиц, проспекта, бульвара, шоссе 5 м; проезда, переулка, тупика 3 м
10.	Банковская и страховая деятельность (4.5)	размещение объектов капитального строительства, предназначенных для размещения организаций, оказывающих банковские и страховые услуги	количество этажей – 7, высота 30 м	не подлежат установлению	не подлежит установлению	3 м	при наличии утвержденных документацией по планировке территории красных линий расстояние от стены объекта капитального строительства до красной линии улиц, проспекта, бульвара, шоссе 5 м; проезда, переулка, тупика 3 м
Условно разрешенные виды разрешенного использования земельных участков территориальной зоны «Ж-2 Зона застройки малоэтажными жилыми домами»							
11.	Передвижное жилье (2.4)	Размещение сооружений, пригодных к использованию в качестве жилья (палаточные городки, кемпинги, жилые вагончики, жилые прицепы), в том	не подлежит установлению	не подлежат установлению	не подлежит установлению	не подлежат установлению	-

		числе с возможностью подключения названных объектов к инженерным сетям, находящимся на земельном участке или на земельных участках, имеющих инженерные сооружения, предназначенных для общего пользования					
12.	Среднеэтажная жилая застройка (2.5)	размещение многоквартирных домов этажностью не выше восьми этажей; благоустройство и озеленение; размещение подземных гаражей и автостоянок; обустройство спортивных и детских площадок, площадок для отдыха; размещение объектов обслуживания жилой застройки во встроенных, пристроенных и встроенно-пристроенных помещениях многоквартирного дома, если общая площадь таких помещений в многоквартирном доме не составляет более 20% общей площади помещений дом	количество этажей - 10, этажность – 8, высота 40 м.	минимальная площадь земельного участка 1500 кв. м, максимальная площадь не подлежит установлению	60	3 м	При наличии утвержденных документацией по планировке территории красных линий расстояние от стены объекта капитального строительства до красной линии улиц, проспекта, бульвара, шоссе 5 м; проезда, переулка, тупика 3 м; для подземной части объекта капитального строительства - не нормируется. Процент озеленения не менее 20%.
13.	Обслуживание жилой застройки (2.7)	Размещение объектов капитального строительства, размещение которых предусмотрено видами разрешенного использования с кодами 3.1, 3.2, 3.3, 3.4, 3.4.1, 3.5.1, 3.6, 3.7, 3.10.1, 4.1, 4.3, 4.4, 4.6, 5.1.2, 5.1.3 , если их размещение необходимо для обслуживания жилой застройки, а также связано с проживанием граждан, не причиняет вреда окружающей среде и санитарному	не подлежит установлению	не подлежат установлению	не подлежит установлению	3 м	-

		благополучию, не нарушает права жителей, не требует установления санитарной зоны					
14.	Хранение автотранспорта (2.7.1)	Размещение отдельно стоящих и пристроенных гаражей, в том числе подземных, предназначенных для хранения автотранспорта, в том числе с разделением на машино-места, за исключением гаражей, размещение которых предусмотрено содержанием видов разрешенного использования с кодами 2.7.2, 4.9	количество этажей – 8, высота 40 м	не подлежат установлению	не подлежит установлению	3 м	-
15.	Бытовое обслуживание (3.3)	размещение объектов капитального строительства, предназначенных для оказания населению или организациям бытовых услуг (мастерские мелкого ремонта, ателье, бани, парикмахерские, прачечные, химчистки, похоронные бюро)	количество этажей – 7, высота 30	минимальная площадь земельного участка 200,0 кв.м максимальная площадь земельного участка не подлежит установлению	не подлежит установлению	3 м	при наличии утвержденных документацией по планировке территории красных линий расстояние от стены объекта капитального строительства до красной линии улиц, проспекта, бульвара, шоссе – 5 м; проезда, переулка, тупика – 3 м
16.	Объекты культурно-досуговой деятельности (3.6.1)	размещение зданий, предназначенных для размещения музеев, выставочных залов, художественных галерей, домов культуры, библиотек, кинотеатров и кинозалов, театров, филармоний, концертных залов, планетариев	количество этажей – 7, высота 30 м	не подлежат установлению	не подлежит установлению	3 м	при наличии утвержденных документацией по планировке территории красных линий расстояние от стены объекта капитального строительства до красной линии улиц, проспекта, бульвара, шоссе 5 м; проезда, переулка, тупика

							3 м
17.	Парки культуры и отдыха (3.6.2)	размещение парков культуры и отдыха	не подлежит установлению	не подлежат установлению	не подлежит установлению	не подлежат установлению	-
18.	Осуществление религиозных обрядов (3.7.1)	размещение зданий и сооружений, предназначенных для совершения религиозных обрядов и церемоний (в том числе церкви, соборы, храмы, часовни, мечети, молельные дома, синагоги)	не подлежит установлению	не подлежат установлению	не подлежит установлению	3 м	при наличии утвержденных документацией по планировке территории красных линий расстояние от стены объекта капитального строительства до красной линии улиц, проспекта, бульвара, шоссе 5 м; проезда, переулка, тупика 3 м
19.	Магазины (4.4)	размещение объектов капитального строительства, предназначенных для продажи товаров, торговая площадь которых составляет до 5000 кв. м	количество этажей – 5, высота 25 м	минимальная площадь земельных участков 200 кв. м, максимальная площадь земельных участков не подлежит установлению	не подлежит установлению	3 м	при наличии утвержденных документацией по планировке территории красных линий расстояние от стены объекта капитального строительства до красной линии улиц, проспекта, бульвара, шоссе 5 м; проезда, переулка, тупика 3 м
20.	Общественное питание (4.6)	размещение объектов капитального строительства в целях устройства мест общественного питания (рестораны, кафе, столовые, закусочные, бары)	количество этажей – 4, высота 20 м	минимальная площадь земельного участка 200,0 кв.м максимальная площадь земельного участка не	60	3 м	при наличии утвержденных документацией по планировке территории красных линий расстояние от стены объекта капитального строительства до красной

				подлежит установлению			линии улиц, проспекта, бульвара, шоссе 5 м; проезда, переулка, тупика 3 м
21.	Гостиничное обслуживание (4.7)	размещение гостиниц	количество этажей - 7, высота 35 м	не подлежат установлению	60	3 м	при наличии утвержденных документацией по планировке территории красных линий расстояние от стены объекта капитального строительства до красной линии улиц, проспекта, бульвара, шоссе 5 м; проезда, переулка, тупика 3 м
22.	Стоянка транспортных средств (4.9.2)	Размещение стоянок (парковок) легковых автомобилей и других мототранспортных средств, в том числе мотоциклов, мотороллеров, мотоколясок, мопедов, скутеров, за исключением встроенных, пристроенных и встроенно- пристроенных стоянок	не подлежит установлению	не подлежат установлению	не подлежит установлению	не подлежат установлению	-
23.	Площадки для занятий спортом (5.1.3)	размещение площадок для занятия спортом и физкультурой на открытом воздухе (физкультурные площадки, беговые дорожки, поля для спортивной игры)	не подлежит установлению	не подлежат установлению	не подлежит установлению	не подлежат установлению	-
24.	Оборудованные площадки для занятий спортом (5.1.4)	размещение сооружений для занятия спортом и физкультурой на открытом воздухе (теннисные корты, автодромы, мотодромы, трамплины, спортивные стрельбища)	не подлежит установлению	не подлежат установлению	не подлежит установлению	не подлежат установлению	-

25.	Связь (6.8)	размещение объектов связи, радиовещания, телевидения, включая воздушные радиорелейные, надземные и подземные кабельные линии связи, линии радиофикации, антенные поля, усилительные пункты на кабельных линиях связи, инфраструктуру спутниковой связи и телерадиовещания, за исключением объектов связи, размещение которых предусмотрено содержанием видов разрешенного использования с кодами 3.1.1, 3.2.3	не подлежит установлению	не подлежат установлению	не подлежит установлению	3 м	при наличии утвержденных документацией по планировке территории красных линий расстояние от стены объекта капитального строительства до красной линии улиц, проспекта, бульвара, шоссе 5 м; проезда, переулка, тупика 3 м
26.	Земельные участки (территории) общего пользования (12.0)	земельные участки общего пользования. Содержание данного вида разрешенного использования включает в себя содержание видов разрешенного использования с кодами 12.0.1 - 12.0.2	не подлежит установлению	не подлежат установлению	не подлежит установлению	не подлежат установлению	-
27.	Улично-дорожная сеть (12.0.1)	размещение объектов улично-дорожной сети: автомобильных дорог, трамвайных путей и пешеходных тротуаров в границах населенных пунктов, пешеходных переходов, бульваров, площадей, проездов, велодорожек и объектов велотранспортной и инженерной инфраструктуры; размещение придорожных стоянок (парковок) транспортных средств в границах городских улиц и дорог, за исключением предусмотренных видами разрешенного использования с кодами 2.7.1, 4.9, 7.2.3, а также некапитальных	не подлежит установлению	не подлежат установлению	не подлежит установлению	не подлежат установлению	-

		сооружений, предназначенных для охраны транспортных средств					
28.	Благоустройство территории (12.0.2)	размещение декоративных, технических, планировочных, конструктивных устройств, элементов озеленения, различных видов оборудования и оформления, малых архитектурных форм, некапитальных нестационарных строений и сооружений, информационных щитов и указателей, применяемых как составные части благоустройства территории, общественных туалетов	не подлежит установлению	не подлежат установлению	не подлежит установлению	не подлежат установлению	-
29.	Ведение огородничества (13.1)	осуществление отдыха и (или) выращивания гражданами для собственных нужд сельскохозяйственных культур; размещение хозяйственных построек, не являющихся объектами недвижимости, предназначенных для хранения инвентаря и урожая сельскохозяйственных культур	количество этажей – 1, высота 3 м	минимальная площадь земельного участка 200 кв. м, максимальная площадь земельного участка 1000 кв. м	не подлежит установлению	3 м	-
30.	Земельные участки, входящие в состав общего имущества собственников индивидуальных жилых домов в малоэтажном жилом комплексе (14.0)	Земельные участки, относящиеся к общему имуществу собственников индивидуальных жилых домов в малоэтажном жилом комплексе и предназначенные для удовлетворения потребностей собственников индивидуальных жилых домов в малоэтажном жилом комплексе и (или) для размещения объектов капитального строительства, иного имущества,	не подлежит установлению	не подлежат установлению	не подлежит установлению	не подлежат установлению	-

относящегося к общему имуществу собственников индивидуальных жилых домов в малоэтажном жилом комплексе

Вспомогательные виды разрешенного использования земельных участков, допустимые только в качестве дополнительных по отношению к основным видам разрешенного использования и условно разрешенным видам использования и осуществляемые совместно с ними территориальной зоны «Ж-2 Зона застройки малоэтажными жилыми домами»

31.	Размещение гаражей для собственных нужд (2.7.2)	Размещение для собственных нужд отдельно стоящих гаражей и (или) гаражей, блокированных общими стенами с другими гаражами в одном ряду, имеющих общие с ними крышу, фундамент и коммуникации	количество этажей - 2, высота 6 м	не подлежат установлению	не подлежат установлению	1 м	-
32.	Служебные гаражи (4.9)	размещение постоянных или временных гаражей, стоянок для хранения служебного автотранспорта, используемого в целях осуществления видов деятельности, предусмотренных видами разрешенного использования с кодами 3.0, 4.0, а также для стоянки и хранения транспортных средств общего пользования, в том числе в депо	количество этажей – 2, высота 6 м	не подлежат установлению	не подлежат установлению	1 м	-

Ж-3 ЗОНА ЗАСТРОЙКИ СРЕДНЕЭТАЖНЫМИ ЖИЛЫМИ ДОМАМИ

Зона застройки среднеэтажными жилыми домами Ж-3 выделена для обеспечения правовых условий использования земельных участков и объектов капитального строительства в жилых кварталах с многоквартирными домами.

Виды разрешенного использования земельных участков и объектов капитального строительства зоны застройки среднеэтажными жилыми домами приведены в таблице 3 настоящих Правил.

Таблица 3

№ п/п	Наименование вида разрешенного использования земельного участка (код (числовое обозначение) вида разрешенного использования земельного участка)	Характеристика вида разрешенного использования	Предельные размеры земельных участков и предельные параметры разрешенного строительства, реконструкции объектов капитального строительства				
			Предельное количество этажей или предельная высота зданий, строений, сооружений	Предельные (минимальные и (или) максимальные) размеры земельных участков, в том числе их площадь, кв. м	Максимальный процент застройки в границах земельного участка	Минимальные отступы от границ земельных участков в целях определения мест допустимого размещения зданий, строений, сооружений, за пределами которых запрещено строительство зданий, строений, сооружений	Иные предельные параметры
Основные виды разрешенного использования территориальной зоны «Ж-3 Зона застройки среднеэтажными жилыми домами»							
1.	Среднеэтажная жилая застройка (2.5)	размещение многоквартирных домов этажностью не выше восьми этажей; благоустройство и озеленение; размещение подземных гаражей и автостоянок; обустройство спортивных и детских площадок,	количество этажей – 10, этажность – 8 высота 40 м	минимальная площадь земельного участка 1500 кв. м, максимальная площадь земельного участка не подлежит установлению	60	3 м	при наличии утвержденных документацией по планировке территории красных линий: расстояние от стены объекта капитального

		<p>площадок для отдыха; размещение объектов обслуживания жилой застройки во встроенных, пристроенных и встроенно-пристроенных помещениях многоквартирного дома, если общая площадь таких помещений в многоквартирном доме не составляет более 20% общей площади помещений дома</p>					<p>строительства до красной линии улиц, проспекта, бульвара, шоссе 5 м; проезда, переулка, тупика 3 м, для подземной части объекта капитального строительства – не нормируется.</p> <p>Процент озеленения не менее 20 %.</p>
2.	Коммунальное обслуживание (3.1)	<p>размещение зданий и сооружений в целях обеспечения физических и юридических лиц коммунальными услугами. Содержание данного вида разрешенного использования включает в себя содержание видов разрешенного использования с кодами 3.1.1 - 3.1.2</p>	<p>количество этажей – 5, высота 20 м</p>	<p>минимальная площадь земельного участка 200,0 кв. м максимальная площадь земельного участка не подлежит установлению</p>	<p>не подлежит установлению</p>	3 м	-
3.	Предоставление коммунальных услуг (3.1.1)	<p>размещение зданий и сооружений, обеспечивающих поставку воды, тепла, электричества, газа, отвод канализационных стоков, очистку и уборку объектов недвижимости (котельных, водозаборов, очистных сооружений, насосных станций, водопроводов, линий электропередач, трансформаторных подстанций, газопроводов, линий связи, телефонных станций, канализаций, стоянок, гаражей и мастерских для обслуживания уборочной и аварийной техники,</p>	<p>не подлежит установлению</p>	<p>минимальная площадь земельного участка 200,0 кв.м максимальная площадь не подлежит установлению</p>	<p>не подлежит установлению</p>	3 м	<p>при наличии утвержденных документацией по планировке территории красных линий расстояние от стены объекта капитального строительства до красной линии улиц, проспекта, бульвара, шоссе 5 м; проезда, переулка, тупика 3 м</p>

		сооружений, необходимых для сбора и плавки снега)					
4.	Административные здания организаций, обеспечивающих предоставление коммунальных услуг (3.1.2)	размещение зданий, предназначенных для приема физических и юридических лиц в связи с предоставлением им коммунальных услуг	количество этажей – 7, высота 30 м	не подлежат установлению	не подлежит установлению	3 м	при наличии утвержденных документацией по планировке территории красных линий расстояние от стены объекта капитального строительства до красной линии улиц, проспекта, бульвара, шоссе 5 м; проезда, переулка, тупика 3 м
5.	Оказание социальной помощи населению (3.2.2)	размещение зданий, предназначенных для служб психологической и бесплатной юридической помощи, социальных, пенсионных и иных служб (службы занятости населения, пункты питания малоимущих граждан), в которых осуществляется прием граждан по вопросам оказания социальной помощи и назначения социальных или пенсионных выплат, а также для размещения общественных некоммерческих организаций: некоммерческих фондов, благотворительных организаций, клубов по интересам	количество этажей – 7, высота 30 м	не подлежат установлению	60	3 м	-
6.	Оказание услуг связи (3.2.3)	размещение зданий, предназначенных для размещения пунктов оказания услуг почтовой, телеграфной, междугородней и международной телефонной связи	количество этажей – 7, высота 30 м	не подлежат установлению	60	3 м	при наличии утвержденных документацией по планировке территории красных линий

							расстояние от стены объекта капитального строительства до красной линии улиц, проспекта, бульвара, шоссе 5 м; проезда, переулка, тупика 3 м
7.	Бытовое обслуживание (3.3)	размещение объектов капитального строительства, предназначенных для оказания населению или организациям бытовых услуг (мастерские мелкого ремонта, ателье, бани, парикмахерские, прачечные, химчистки, похоронные бюро)	количество этажей – 7, высота 30 м	минимальная площадь земельного участка 200,0 кв.м максимальная площадь земельного участка не подлежит установлению	60	3 м	при наличии утвержденных документацией по планировке территории красных линий расстояние от стены объекта капитального строительства до красной линии улиц, проспекта, бульвара, шоссе 5 м; проезда, переулка, тупика 3 м
8.	Амбулаторно-поликлиническое обслуживание (3.4.1)	размещение объектов капитального строительства, предназначенных для оказания гражданам амбулаторно-поликлинической медицинской помощи (поликлиники, фельдшерские пункты, пункты здравоохранения, центры матери и ребенка, диагностические центры, молочные кухни, станции донорства крови, клинические лаборатории)	количество этажей – 7, высота 30 м	не подлежат установлению	не подлежит установлению	3 м	при наличии утвержденных документацией по планировке территории красных линий расстояние от стены объекта капитального строительства до красной линии улиц, проспекта, бульвара, шоссе 5 м; проезда, переулка, тупика 3 м
9.	Дошкольное, начальное и среднее общее образование (3.5.1)	размещение объектов капитального строительства, предназначенных для просвещения, дошкольного, начального и среднего общего	не подлежит установлению	не подлежат установлению	не подлежит установлению	3 м	при наличии утвержденных документацией по планировке территории красных линий

		образования (детские ясли, детские сады, школы, лицеи, гимназии, художественные, музыкальные школы, образовательные кружки и иные организации, осуществляющие деятельность по воспитанию, образованию и просвещению, в том числе зданий, спортивных сооружений, предназначенных для занятия обучающихся физической культурой и спортом)					расстояние от стены объекта капитального строительства до красной линии улиц, проспекта, бульвара, шоссе 5 м; проезда, переулка, тупика 3 м
10.	Парки культуры и отдыха (3.6.2)	размещение парков культуры и отдыха	не подлежит установлению	не подлежат установлению	не подлежит установлению	не подлежат установлению	-
11.	Амбулаторное ветеринарное обслуживание (3.10.1)	размещение объектов капитального строительства, предназначенных для оказания ветеринарных услуг без содержания животных	не подлежит установлению	не подлежат установлению	не подлежит установлению	3 м	-
12.	Деловое управление (4.1)	размещение объектов капитального строительства с целью: размещения объектов управленческой деятельности, не связанной с государственным или муниципальным управлением и оказанием услуг, а также с целью обеспечения совершения сделок, не требующих передачи товара в момент их совершения между организациями, в том числе биржевая деятельность (за исключением банковской и страховой деятельности)	количество этажей – 7, высота 30 м	минимальная площадь земельного участка 200,0 кв.м максимальная площадь земельного участка не подлежит установлению	60	3 м	при наличии утвержденных документацией по планировке территории красных линий расстояние от стены объекта капитального строительства до красной линии улиц, проспекта, бульвара, шоссе 5 м; проезда, переулка, тупика 3 м
13.	Банковская и страховая	размещение объектов капитального строительства,	количество этажей – 7,	не подлежат установлению	60	3 м	при наличии утвержденных

	деятельность (4.5)	предназначенных для размещения организаций, оказывающих банковские и страховые услуги	высота 30 м				документацией по планировке территории красных линий расстояние от стены объекта капитального строительства до красной линии улиц, проспекта, бульвара, шоссе 5 м; проезда, переулка, тупика 3 м
14.	Гостиничное обслуживание (4.7)	размещение гостиниц	количество этажей – 10, высота 50 м	не подлежат установлению	60	3 м	при наличии утвержденных документацией по планировке территории красных линий расстояние от стены объекта капитального строительства до красной линии улиц, проспекта, бульвара, шоссе 5 м; проезда, переулка, тупика 3 м
Условно разрешенные виды разрешенного использования земельных участков территориальной зоны «Ж-3 Зона застройки среднеэтажными жилыми домами»							
15.	Малозэтажная многоквартирная жилая застройка (2.1.1)	размещение малоэтажных многоквартирных домов (многоквартирные дома высотой до 4 этажей, включая мансардный); обустройство спортивных и детских площадок, площадок для отдыха; размещение объектов обслуживания жилой застройки во встроенных, пристроенных и встроенно-пристроенных помещениях малоэтажного многоквартирного дома, если	количество этажей – 6, этажность – 4, высота 20 м	минимальная площадь земельного участка 1500 кв. м, максимальная площадь не подлежит установлению	60	3 м	при наличии утвержденных документацией по планировке территории красных линий: расстояние от стены объекта капитального строительства до красной линии улиц, проспекта, бульвара, шоссе 5 м; проезда, переулка, тупика 3 м, для подземной части

		общая площадь таких помещений в малоэтажном многоквартирном доме не составляет более 15% общей площади помещений дома					объекта капитального строительства – не нормируется Процент озеленения - не менее 20 %.
16.	Блокированная жилая застройка (2.3)	Размещение жилого дома, блокированного с другим жилым домом (другими жилыми домами) в одном ряду общей боковой стеной (общими боковыми стенами) без проемов и имеющего отдельный выход на земельный участок; разведение декоративных и плодовых деревьев, овощных и ягодных культур; размещение гаражей для собственных нужд и иных вспомогательных сооружений; обустройство спортивных и детских площадок, площадок для отдыха	количество этажей – 5, этажность – 3 высота 20 м	минимальная площадь земельного участка – 300 кв. м для одного блока, максимальная площадь земельного участка – не подлежит установлению	60	3 м	при наличии утвержденных документацией по планировке территории красных линий расстояние от стены объекта капитального строительства до красной линии улиц, проспекта, бульвара, шоссе 5 м; проезда, переулка, тупика 3 м Расстояние от индивидуальных гаражей и иных вспомогательных сооружений до красной линии 1 м
17.	Многоэтажная жилая застройка (высотная застройка) (2.6)	Размещение многоквартирных домов этажностью девять этажей и выше; благоустройство и озеленение придомовых территорий; обустройство спортивных и детских площадок, хозяйственных площадок и площадок для отдыха; размещение подземных гаражей и автостоянок; размещение объектов обслуживания жилой застройки во встроенных, пристроенных и встроенно-пристроенных помещениях	количество этажей – 15, высота 70 м	минимальная площадь земельного участка 1500 кв. м, максимальная площадь земельного участка не подлежит установлению	60	3 м	при наличии утвержденных документацией по планировке территории красных линий: расстояние от стены объекта капитального строительства до красной линии улиц, проспекта, бульвара, шоссе 5 м; проезда, переулка, тупика 3 м, для подземной части объекта капитального

		<p>многоквартирного дома в отдельных помещениях дома, если площадь таких помещений в многоквартирном доме не составляет более 15% от общей площади дома</p>					<p>строительства – не нормируется. Процент озеленения не менее 20 %</p>
18.	<p>Обслуживание жилой застройки (2.7)</p>	<p>Размещение объектов капитального строительства, размещение которых предусмотрено видами разрешенного использования с кодами 3.1, 3.2, 3.3, 3.4, 3.4.1, 3.5.1, 3.6, 3.7, 3.10.1, 4.1, 4.3, 4.4, 4.6, 5.1.2, 5.1.3, если их размещение необходимо для обслуживания жилой застройки, а также связано с проживанием граждан, не причиняет вреда окружающей среде и санитарному благополучию, не нарушает права жителей, не требует установления санитарной зоны</p>	<p>не подлежит установлению</p>	<p>не подлежат установлению</p>	<p>не подлежит установлению</p>	<p>3 м</p>	<p>-</p>
19.	<p>Хранение автотранспорта (2.7.1)</p>	<p>Размещение отдельно стоящих и пристроенных гаражей, в том числе подземных, предназначенных для хранения автотранспорта, в том числе с разделением на машино-места, за исключением гаражей, размещение которых предусмотрено содержанием видов разрешенного использования с кодами 2.7.2, 4.9</p>	<p>количество этажей 8, высота 40 м</p>	<p>не подлежит установлению</p>	<p>не подлежит установлению</p>	<p>3 м</p>	<p>-</p>
20.	<p>Объекты культурно-досуговой</p>	<p>размещение зданий, предназначенных для размещения музеев, выставочных залов,</p>	<p>количество этажей – 7, высота 30 м</p>	<p>не подлежат установлению</p>	<p>не подлежит установлению</p>	<p>3 м</p>	<p>при наличии утвержденных документацией по</p>

	деятельности (3.6.1)	художественных галерей, домов культуры, библиотек, кинотеатров и кинозалов, театров, филармоний, концертных залов, планетариев					планировке территории красных линий расстояние от стены объекта капитального строительства до красной линии улиц, проспекта, бульвара, шоссе 5 м; проезда, переулка, тупика 3 м
21.	Государственное управление (3.8.1)	размещение зданий, предназначенных для размещения государственных органов, государственного пенсионного фонда, органов местного самоуправления, судов, а также организаций, непосредственно обеспечивающих их деятельность или оказывающих государственные и (или) муниципальные услуги	количество этажей – 7, высота 30 м	не подлежат установлению	60	3 м	при наличии утвержденных документацией по планировке территории красных линий расстояние от стены объекта капитального строительства до красной линии улиц, проспекта, бульвара, шоссе 5 м; проезда, переулка, тупика 3 м
22.	Рынки (4.3)	размещение объектов капитального строительства, сооружений, предназначенных для организации постоянной или временной торговли (ярмарка, рынок, базар), с учетом того, что каждое из торговых мест не располагает торговой площадью более 200 кв. м; размещение гаражей и (или) стоянок для автомобилей сотрудников и посетителей рынка	количество этажей – 6, высота 20 м	не подлежат установлению	не подлежит установлению	3 м	при наличии утвержденных документацией по планировке территории красных линий расстояние от стены объекта капитального строительства до красной линии улиц, проспекта, бульвара, шоссе 5 м; проезда, переулка, тупика 3 м
23.	Магазины (4.4)	размещение объектов капитального строительства, предназначенных для продажи	количество этажей – 5, высота 25 м	минимальная площадь земельных участков 200 кв. м,	60	3 м	при наличии утвержденных документацией по

		товаров, торговая площадь которых составляет до 5000 кв. м		максимальная площадь земельных участков не подлежит установлению			планировке территории красных линий расстояние от стены объекта капитального строительства до красной линии улиц, проспекта, бульвара, шоссе 5 м; проезда, переулка, тупика 3 м
24.	Общественное питание (4.6)	размещение объектов капитального строительства в целях устройства мест общественного питания за плату (рестораны, кафе, столовые, закусочные, бары)	количество этажей – 4, высота 20 м	минимальная площадь земельных участков 200 кв. м, максимальная площадь земельных участков не подлежит установлению	60	3 м	при наличии утвержденных документацией по планировке территории красных линий расстояние от стены объекта капитального строительства до красной линии улиц, проспекта, бульвара, шоссе 5 м; проезда, переулка, тупика 3 м
25.	Стоянка транспортных средств (4.9.2)	Размещение стоянок (парковок) легковых автомобилей и других мототранспортных средств, в том числе мотоциклов, мотороллеров, мотоколясок, мопедов, скутеров, за исключением встроенных, пристроенных и встроенно-пристроенных стоянок	не подлежит установлению	не подлежат установлению	не подлежит установлению	не подлежат установлению	-
26.	Обеспечение занятий спортом в помещениях (5.1.2)	размещение спортивных клубов, спортивных залов, бассейнов, физкультурно-оздоровительных комплексов в зданиях и сооружениях	не подлежат установлению	не подлежат установлению	не подлежат установлению	3 м	при наличии утвержденных документацией по планировке территории красных линий расстояние от стены объекта капитального

							строительства до красной линии улиц, проспекта, бульвара, шоссе 5 м; проезда, переулка, тупика 3 м
27.	Площадки для занятий спортом (5.1.3)	размещение площадок для занятия спортом и физкультурой на открытом воздухе (физкультурные площадки, беговые дорожки, поля для спортивной игры)	не подлежит установлению	не подлежат установлению	не подлежит установлению	не подлежат установлению	-
28.	Оборудованные площадки для занятий спортом (5.1.4)	размещение сооружений для занятия спортом и физкультурой на открытом воздухе (теннисные корты, автодромы, мотодромы, трамплины, спортивные стрельбища)	не подлежит установлению	не подлежат установлению	не подлежит установлению	не подлежат установлению	-
29.	Связь (6.8)	размещение объектов связи, радиовещания, телевидения, включая воздушные радиорелейные, надземные и подземные кабельные линии связи, линии радиификации, антенные поля, усилительные пункты на кабельных линиях связи, инфраструктуру спутниковой связи и телерадиовещания, за исключением объектов связи, размещение которых предусмотрено содержанием видов разрешенного использования с кодами 3.1.1, 3.2.3	не подлежит установлению	минимальная площадь земельных участков 200 кв. м, максимальная площадь земельных участков не подлежит установлению	не подлежит установлению	3 м	при наличии утвержденных документацией по планировке территории красных линий расстояние от стены объекта капитального строительства до красной линии улиц, проспекта, бульвара, шоссе 5 м; проезда, переулка, тупика 3 м
30.	Земельные участки	земельные участки общего	не подлежит	не подлежат	не подлежит	не подлежат	

	(территории) общего пользования (12.0)	пользования. Содержание данного вида разрешенного использования включает в себя содержание видов разрешенного использования с кодами 12.0.1 - 12.0.2	установлению	установлению	установлению	установлению	
31.	Улично-дорожная сеть (12.0.1)	размещение объектов улично-дорожной сети: автомобильных дорог, трамвайных путей и пешеходных тротуаров в границах населенных пунктов, пешеходных переходов, бульваров, площадей, проездов, велодорожек и объектов велотранспортной и инженерной инфраструктуры; размещение придорожных стоянок (парковок) транспортных средств в границах городских улиц и дорог, за исключением предусмотренных видами разрешенного использования с кодами 2.7.1, 4.9, 7.2.3, а также некапитальных сооружений, предназначенных для охраны транспортных средств	не подлежит установлению	не подлежат установлению	не подлежит установлению	не подлежат установлению	-
32.	Благоустройство территории (12.0.2)	размещение декоративных, технических, планировочных, конструктивных устройств, элементов озеленения, различных видов оборудования и оформления, малых архитектурных форм, некапитальных нестационарных строений и сооружений, информационных щитов и указателей, применяемых как составные части благоустройства	не подлежит установлению	не подлежат установлению	не подлежит установлению	не подлежат установлению	-

		территории, общественных туалетов					
33.	Ведение огородничества (13.1)	осуществление отдыха и (или) выращивания гражданами для собственных нужд сельскохозяйственных культур; размещение хозяйственных построек, не являющихся объектами недвижимости, предназначенных для хранения инвентаря и урожая сельскохозяйственных культур	количество этажей – 1, высота 3 м	минимальная площадь земельного участка 200 кв. м, максимальная площадь земельного участка 1000 кв. м	не подлежит установлению	3 м	-
<p>Вспомогательные виды разрешенного использования земельных участков, допустимые только в качестве дополнительных по отношению к основным видам разрешенного использования и условно разрешенным видам использования и осуществляемые совместно с ними территориальной зоны «Ж-3 Зона застройки среднеэтажными жилыми домами»</p>							
34.	Размещение гаражей для собственных нужд (2.7.2)	Размещение для собственных нужд отдельно стоящих гаражей и (или) гаражей, блокированных общими стенами с другими гаражами в одном ряду, имеющих общие с ними крышу, фундамент и коммуникации	количество этажей – 2, высота 6 м	не подлежат установлению	не подлежит установлению	1 м	-
35.	Служебные гаражи (4.9)	размещение постоянных или временных гаражей, стоянок для хранения служебного автотранспорта, используемого в целях осуществления видов деятельности, предусмотренных видами разрешенного использования с кодами 3.0, 4.0, а также для стоянки и хранения транспортных средств общего пользования, в том числе в депо	количество этажей - 2, высота 6 м	не подлежат установлению	не подлежат установлению	1 м	-

Для объектов капитального строительства, расположенных в третьей подзоне приаэродромной территории аэродрома гражданской авиации Минеральные Воды либо в шестой подзоне приаэродромной территории аэродрома гражданской авиации Минеральные Воды, ограничения использования земельных участков и объектов капитального строительства устанавливаются в соответствии с приказом Федерального агентства воздушного транспорта от 07 декабря 2023 г. № 1115-п «Об установлении Приаэродромной территории аэродрома гражданской авиации Минеральные воды» и в соответствии со статьей 47 Воздушного кодекса Российской Федерации.

ОБЩЕСТВЕННО-ДЕЛОВЫЕ ЗОНЫ

ОД-1 МНОГОФУНКЦИОНАЛЬНАЯ ОБЩЕСТВЕННО-ДЕЛОВАЯ ЗОНА

Многофункциональная общественно-деловая зона ОД-1 выделена для обеспечения правовых условий использования земельных участков и объектов капитального строительства в кварталах, где сочетаются административные, управленческие и коммерческие учреждения.

Виды разрешенного использования земельных участков и объектов капитального строительства многофункциональной общественно-деловой зоны приведены в таблице 4 настоящих Правил.

Таблица 4

№ п/п	Наименование вида разрешенного использования земельного участка (код (числовое обозначение) вида разрешенного использования земельного участка)	Характеристика вида разрешенного использования	Предельные размеры земельных участков и предельные параметры разрешенного строительства, реконструкции объектов капитального строительства				
			Предельное количество этажей или предельная высота зданий, строений, сооружений	Предельные (минимальные и (или) максимальные) размеры земельных участков, в том числе их площадь, кв. м	Максимальный процент застройки в границах земельного участка	Минимальные отступы от границ земельных участков в целях определения мест допустимого размещения зданий, строений, сооружений, за пределами которых запрещено строительство зданий, строений, сооружений	Иные предельные параметры
Основные виды разрешенного использования территориальной зоны «ОД-1 Многофункциональная общественно-деловая зона»							
1.	Коммунальное обслуживание (3.1)	размещение зданий и сооружений в целях обеспечения физических и юридических лиц	количество этажей – 5, высота 20 м	минимальная площадь земельного участка 200,0 кв.м	не подлежит установлению	3 м	при наличии утвержденных документацией по

		коммунальными услугами. Содержание данного вида разрешенного использования включает в себя содержание видов разрешенного использования с кодами 3.1.1 - 3.1.2		максимальная площадь земельного участка не подлежит установлению			планировке территории красных линий расстояние от стены объекта капитального строительства до красной линии улиц, проспекта, бульвара, шоссе 5 м; проезда, переулка, тупика 3 м
2.	Предоставление коммунальных услуг (3.1.1)	размещение зданий и сооружений, обеспечивающих поставку воды, тепла, электричества, газа, отвод канализационных стоков, очистку и уборку объектов недвижимости (котельных, водозаборов, очистных сооружений, насосных станций, водопроводов, линий электропередач, трансформаторных подстанций, газопроводов, линий связи, телефонных станций, канализаций, стоянок, гаражей и мастерских для обслуживания уборочной и аварийной техники, сооружений, необходимых для сбора и плавки снега)	не подлежит установлению	не подлежат установлению	не подлежит установлению	3 м	при наличии утвержденных документацией по планировке территории красных линий расстояние от стены объекта капитального строительства до красной линии улиц, проспекта, бульвара, шоссе 5 м; проезда, переулка, тупика 3 м
3.	Административные здания организаций, обеспечивающих предоставление коммунальных услуг (3.1.2)	размещение зданий, предназначенных для приема физических и юридических лиц в связи с предоставлением им коммунальных услуг	не подлежат установлению	не подлежат установлению	не подлежит установлению	3 м	при наличии утвержденных документацией по планировке территории красных линий расстояние от стены объекта капитального строительства до красной линии улиц,

							проспекта, бульвара, шоссе 5 м; проезда, переулка, тупика 3 м
4.	Оказание социальной помощи населению (3.2.2)	размещение зданий, предназначенных для служб психологической и бесплатной юридической помощи, социальных, пенсионных и иных служб (службы занятости населения, пункты питания малоимущих граждан), в которых осуществляется прием граждан по вопросам оказания социальной помощи и назначения социальных или пенсионных выплат, а также для размещения общественных некоммерческих организаций: некоммерческих фондов, благотворительных организаций, клубов по интересам	не подлежат установлению	минимальная площадь земельного участка 200,0 кв.м максимальная площадь земельного участка не подлежит установлению	60	3 м	при наличии утвержденных документацией по планировке территории красных линий расстояние от стены объекта капитального строительства до красной линии улиц, проспекта, бульвара, шоссе 5 м; проезда, переулка, тупика 3 м
5.	Оказание услуг связи (3.2.3)	размещение зданий, предназначенных для размещения пунктов оказания услуг почтовой, телеграфной, междугородней и международной телефонной связи	не подлежат установлению	не подлежат установлению	60	3 м	при наличии утвержденных документацией по планировке территории красных линий расстояние от стены объекта капитального строительства до красной линии улиц, проспекта, бульвара, шоссе 5 м; проезда, переулка, тупика 3 м
6.	Бытовое обслуживание (3.3)	размещение объектов капитального строительства, предназначенных для оказания	не подлежат установлению	минимальная площадь земельного участка 200,0 кв.м	60	3 м	при наличии утвержденных документацией по

		населению или организациям бытовых услуг (мастерские мелкого ремонта, ателье, бани, парикмахерские, прачечные, химчистки, похоронные бюро)		максимальная площадь земельного участка не подлежит установлению			планировке территории красных линий расстояние от стены объекта капитального строительства до красной линии улиц, проспекта, бульвара, шоссе 5 м; проезда, переулка, тупика 3 м
7.	Амбулаторно-поликлиническое обслуживание (3.4.1)	размещение объектов капитального строительства, предназначенных для оказания гражданам амбулаторно-поликлинической медицинской помощи (поликлиники, фельдшерские пункты, пункты здравоохранения, центры матери и ребенка, диагностические центры, молочные кухни, станции донорства крови, клинические лаборатории)	количество этажей – 7, высота 30 м	не подлежат установлению	не подлежит установлению	3 м	при наличии утвержденных документацией по планировке территории красных линий расстояние от стены объекта капитального строительства до красной линии улиц, проспекта, бульвара, шоссе 5 м; проезда, переулка, тупика 3 м
8.	Среднее и высшее профессиональное образование (3.5.2)	размещение объектов капитального строительства, предназначенных для профессионального образования и просвещения (профессиональные технические училища, колледжи, художественные, музыкальные училища, общества знаний, институты, университеты, организации по переподготовке и повышению квалификации специалистов и иные организации, осуществляющие деятельность по образованию и	не подлежит установлению	не подлежат установлению	не подлежит установлению	3 м	при наличии утвержденных документацией по планировке территории красных линий расстояние от стены объекта капитального строительства до красной линии улиц, проспекта, бульвара, шоссе 5 м; проезда, переулка, тупика 3 м

		просвещению, в том числе зданий, спортивных сооружений, предназначенных для занятия обучающихся физической культурой и спортом)					
9.	Объекты культурно-досуговой деятельности (3.6.1)	размещение зданий, предназначенных для размещения музеев, выставочных залов, художественных галерей, домов культуры, библиотек, кинотеатров и кинозалов, театров, филармоний, концертных залов, планетариев	не подлежат установлению	не подлежат установлению	60	3 м	при наличии утвержденных документацией по планировке территории красных линий расстояние от стены объекта капитального строительства до красной линии улиц, проспекта, бульвара, шоссе 5 м; проезда, переулка, тупика 3 м
10.	Парки культуры и отдыха (3.6.2)	размещение парков культуры и отдыха	не подлежит установлению	не подлежат установлению	не подлежит установлению	не подлежат установлению	-
11.	Государственное управление (3.8.1)	размещение зданий, предназначенных для размещения государственных органов, государственного пенсионного фонда, органов местного самоуправления, судов, а также организаций, непосредственно обеспечивающих их деятельность или оказывающих государственные и (или) муниципальные услуги	не подлежат установлению	не подлежат установлению	60	3 м	при наличии утвержденных документацией по планировке территории красных линий расстояние от стены объекта капитального строительства до красной линии улиц, проспекта, бульвара, шоссе 5 м; проезда, переулка, тупика 3 м
12.	Проведение научных	размещение зданий и сооружений, предназначенных для проведения	не подлежат установлению	не подлежат установлению	60	3 м	при наличии утвержденных

	исследований (3.9.2)	научных изысканий, исследований и разработок (научно-исследовательские и проектные институты, научные центры, инновационные центры, государственные академии наук, опытно-конструкторские центры, в том числе отраслевые)					документацией по планировке территории красных линий расстояние от стены объекта капитального строительства до красной линии улиц, проспекта, бульвара, шоссе 5 м; проезда, переулка, тупика 3 м
13.	Амбулаторное ветеринарное обслуживание (3.10.1)	размещение объектов капитального строительства, предназначенных для оказания ветеринарных услуг без содержания животных	не подлежит установлению	не подлежат установлению	не подлежит установлению	3м	-
14.	Деловое управление (4.1)	размещение объектов капитального строительства с целью: размещения объектов управленческой деятельности, не связанной с государственным или муниципальным управлением и оказанием услуг, а также с целью обеспечения совершения сделок, не требующих передачи товара в момент их совершения между организациями, в том числе биржевая деятельность (за исключением банковской и страховой деятельности)	не подлежат установлению	минимальная площадь земельного участка 200,0 кв.м максимальная площадь земельного участка не подлежит установлению	60	3 м	при наличии утвержденных документацией по планировке территории красных линий расстояние от стены объекта капитального строительства до красной линии улиц, проспекта, бульвара, шоссе 5 м; проезда, переулка, тупика 3 м
15.	Магазины (4.4)	размещение объектов капитального строительства, предназначенных для продажи товаров, торговая площадь которых составляет до 5000 кв. м	не подлежат установлению	минимальная площадь земельных участков 200 кв. м, максимальная площадь земельных участков не подлежит	60	3 м	при наличии утвержденных документацией по планировке территории красных линий расстояние от

				установлению			стены объекта капитального строительства до красной линии улиц, проспекта, бульвара, шоссе 5 м; проезда, переулка, тупика 3 м
16.	Банковская и страховая деятельность (4.5)	размещение объектов капитального строительства, предназначенных для размещения организаций, оказывающих банковские и страховые услуги	не подлежат установлению	минимальная площадь земельного участка 200,0 кв.м максимальная площадь земельного участка не подлежит установлению	60	3 м	при наличии утвержденных документацией по планировке территории красных линий расстояние от стены объекта капитального строительства до красной линии улиц, проспекта, бульвара, шоссе 5 м; проезда, переулка, тупика 3 м
17.	Общественное питание (4.6)	размещение объектов капитального строительства в целях устройства мест общественного питания (рестораны, кафе, столовые, закусочные, бары)	не подлежат установлению	минимальная площадь земельного участка 200,0 кв.м максимальная площадь земельного участка не подлежит установлению	не подлежат установлению	3 м	при наличии утвержденных документацией по планировке территории красных линий расстояние от стены объекта капитального строительства до красной линии улиц, проспекта, бульвара, шоссе 5 м; проезда, переулка, тупика 3 м
18.	Гостиничное обслуживание (4.7)	размещение гостиниц	не подлежат установлению	не подлежат установлению	не подлежат установлению	3 м	при наличии утвержденных документацией по

							планировке территории красных линий расстояние от стены объекта капитального строительства до красной линии улиц, проспекта, бульвара, шоссе 5 м; проезда, переулка, тупика 3 м
19.	Выставочно-ярмарочная деятельность (4.10)	размещение объектов капитального строительства, сооружений, предназначенных для осуществления выставочно-ярмарочной и конгрессной деятельности, включая деятельность, необходимую для обслуживания указанных мероприятий (застройка экспозиционной площади, организация питания участников мероприятий)	не подлежат установлению	не подлежат установлению	не подлежат установлению	3 м	при наличии утвержденных документацией по планировке территории красных линий расстояние от стены объекта капитального строительства до красной линии улиц, проспекта, бульвара, шоссе 5 м; проезда, переулка, тупика 3 м
20.	Обеспечение занятий спортом в помещениях (5.1.2)	размещение спортивных клубов, спортивных залов, бассейнов, физкультурно-оздоровительных комплексов в зданиях и сооружениях	количество этажей - 8, высота 35 м	не подлежат установлению	60	3 м	при наличии утвержденных документацией по планировке территории красных линий расстояние от стены объекта капитального строительства до красной линии улиц, проспекта, бульвара, шоссе 5 м; проезда, переулка, тупика 3 м

21.	Площадки для занятий спортом (5.1.3)	размещение площадок для занятия спортом и физкультурой на открытом воздухе (физкультурные площадки, беговые дорожки, поля для спортивной игры)	не подлежит установлению	не подлежат установлению	не подлежит установлению	не подлежат установлению	-
22.	Оборудованные площадки для занятий спортом (5.1.4)	размещение сооружений для занятия спортом и физкультурой на открытом воздухе (теннисные корты, автодромы, мотодромы, трамплины, спортивные стрельбища)	не подлежит установлению	не подлежат установлению	не подлежит установлению	не подлежат установлению	-
Условно разрешенные виды разрешенного использования земельных участков территориальной зоны «ОД-1 Многофункциональная общественно-деловая зона»							
23.	Среднеэтажная жилая застройка (2.5)	размещение многоквартирных домов этажностью не выше восьми этажей; благоустройство и озеленение; размещение подземных гаражей и автостоянок; обустройство спортивных и детских площадок, площадок для отдыха; размещение объектов обслуживания жилой застройки во встроенных, пристроенных и встроенно-пристроенных помещениях многоквартирного дома, если общая площадь таких помещений в многоквартирном доме не составляет более 20% общей площади помещений дома	количество этажей – 10, этажность – 8 высота 40	минимальная площадь земельного участка 1500 кв. м, максимальная площадь не подлежит установлению	60	3 м	При наличии утвержденных документацией по планировке территории красных линий расстояние от стены объекта капитального строительства до красной линии улиц, проспекта, бульвара, шоссе 5 м; проезда, переулка, тупика 3 м; для подземной части объекта капитального строительства – не нормируется. Процент озеленения не менее 20 %.
24.	Многоэтажная жилая застройка (высотная)	Размещение многоквартирных домов этажностью девять этажей и выше; благоустройство и	количество этажей – 15, высота 70 м	минимальная площадь земельного участка 1500 кв. м,	60	3 м	При наличии утвержденных документацией по

	застройка) (2.6)	озеленение придомовых территорий; обустройство спортивных и детских площадок, хозяйственных площадок и площадок для отдыха; размещение подземных гаражей и автостоянок; размещение объектов обслуживания жилой застройки во встроенных, пристроенных и встроенно-пристроенных помещениях многоквартирного дома в отдельных помещениях дома, если площадь таких помещений в многоквартирном доме не составляет более 15% от общей площади дома		максимальная площадь не подлежит установлению			планировке территории красных линий расстояние от стены объекта капитального строительства до красной линии улиц, проспекта, бульвара, шоссе 5 м; проезда, переулка, тупика 3 м; для подземной части объекта капитального строительства – не нормируется. Процент озеленения не менее 20 %.
25.	Хранение автотранспорта (2.7.1)	Размещение отдельно стоящих и пристроенных гаражей, в том числе подземных, предназначенных для хранения автотранспорта, в том числе с разделением на машино-места, за исключением гаражей, размещение которых предусмотрено содержанием видов разрешенного использования с кодами 2.7.2, 4.9	количество этажей – 8, высота 40 м	не подлежит установлению	не подлежит установлению	3 м	-
26.	Религиозное управление и образование (3.7.2)	размещение зданий, предназначенных для постоянного местонахождения духовных лиц, паломников и послушников в связи с осуществлением ими религиозной службы, а также для осуществления благотворительной и религиозной	не подлежит установлению	не подлежат установлению	не подлежат установлению	3 м	при наличии утвержденных документацией по планировке территории красных линий расстояние от стены объекта капитального строительства до

		образовательной деятельности (монастыри, скиты, дома священнослужителей, воскресные и религиозные школы, семинарии, духовные училища)					красной линии улиц, проспекта, бульвара, шоссе 5 м; проезда, переулка, тупика 3 м
27.	Объекты торговли (торговые центры, торгово-развлекательные центры (комплексы) (4.2)	размещение объектов капитального строительства, общей площадью свыше 5000 кв. м с целью размещения одной или нескольких организаций, осуществляющих продажу товаров, и (или) оказание услуг в соответствии с содержанием видов разрешенного использования с кодами 4.5, 4.6, 4.8 - 4.8.2 ; размещение гаражей и (или) стоянок для автомобилей сотрудников и посетителей торгового центра	количество этажей – 8, высота 35 м	не подлежат установлению	60	3 м	при наличии утвержденных документацией по планировке территории красных линий расстояние от стены объекта капитального строительства до красной линии улиц, проспекта, бульвара, шоссе 5 м; проезда, переулка, тупика 3 м
28.	Рынки (4.3)	размещение объектов капитального строительства, сооружений, предназначенных для организации постоянной или временной торговли (ярмарка, рынок, базар), с учетом того, что каждое из торговых мест не располагает торговой площадью более 200 кв. м; размещение гаражей и (или) стоянок для автомобилей сотрудников и посетителей рынка	количество этажей – 6, высота 20 м	не подлежат установлению	не подлежит установлению	3 м	при наличии утвержденных документацией по планировке территории красных линий расстояние от стены объекта капитального строительства до красной линии улиц, проспекта, бульвара, шоссе 5 м; проезда, переулка, тупика 3 м
29.	Банковская и страховая деятельность (4.5)	размещение объектов капитального строительства, предназначенных для размещения организаций, оказывающих	количество этажей – 7, высота 30 м	не подлежат установлению	60	3 м	при наличии утвержденных документацией по планировке

		банковские и страховые услуги					территории красных линий расстояние от стены объекта капитального строительства до красной линии улиц, проспекта, бульвара, шоссе 5 м; проезда, переулка, тупика 3 м
30.	Развлекательные мероприятия (4.8.1)	размещение зданий и сооружений, предназначенных для организации развлекательных мероприятий, путешествий, для размещения дискотек и танцевальных площадок, ночных клубов, аквапарков, боулинга, аттракционов и т.п., игровых автоматов (кроме игрового оборудования, используемого для проведения азартных игр), игровых площадок	количество этажей – 6, высота 30 м	не подлежат установлению	60	3 м	при наличии утвержденных документацией по планировке территории красных линий расстояние от стены объекта капитального строительства до красной линии улиц, проспекта, бульвара, шоссе - 5 м; проезда, переулка, тупика - 3 м
31.	Проведение азартных игр (4.8.2)	размещение зданий и сооружений, предназначенных для размещения букмекерских контор	количество этажей – 6, высота 30 м	не подлежат установлению	60	3м	при наличии утвержденных документацией по планировке территории красных линий расстояние от стены объекта капитального строительства до красной линии улиц, проспекта, бульвара, шоссе 5 м; проезда, переулка, тупика 3 м
32.	Стоянка	Размещение стоянок (парковок)	не подлежит	не подлежат	не подлежит	не подлежат	-

	транспортных средств (4.9.2)	легковых автомобилей и других мототранспортных средств, в том числе мотоциклов, мотороллеров, мотоколясок, мопедов, скутеров, за исключением встроенных, пристроенных и встроенно-пристроенных стоянок	установлению	установлению	установлению	установлению	
33.	Туристическое обслуживание (5.2.1)	Размещение пансионатов, гостиниц, кемпингов, домов отдыха, не оказывающих услуги по лечению; размещение детских лагерей	не подлежит установлению	не подлежат установлению	не подлежит установлению	3 м	при наличии утвержденных документацией по планировке территории красных линий расстояние от стены объекта капитального строительства до красной линии улиц, проспекта, бульвара, шоссе – 5 м; проезда, переулка, тупика – 3 м
34.	Связь (6.8)	размещение объектов связи, радиовещания, телевидения, включая воздушные радиорелейные, надземные и подземные кабельные линии связи, линии радиофикации, антенные поля, усилительные пункты на кабельных линиях связи, инфраструктуру спутниковой связи и телерадиовещания, за исключением объектов связи, размещение которых предусмотрено содержанием видов разрешенного использования с кодами 3.1.1, 3.2.3	не подлежит установлению	минимальная площадь земельного участка 200,0 кв.м максимальная площадь земельного участка не подлежит установлению	не подлежит установлению	3 м	при наличии утвержденных документацией по планировке территории красных линий расстояние от стены объекта капитального строительства до красной линии улиц, проспекта, бульвара, шоссе – 5 м; проезда, переулка, тупика – 3 м

35.	Земельные участки (территории) общего пользования (12.0)	земельные участки общего пользования. Содержание данного вида разрешенного использования включает в себя содержание видов разрешенного использования с кодами 12.0.1 - 12.0.2	не подлежит установлению	не подлежат установлению	не подлежит установлению	не подлежат установлению	-
36.	Улично-дорожная сеть (12.0.1)	размещение объектов улично-дорожной сети: автомобильных дорог, трамвайных путей и пешеходных тротуаров в границах населенных пунктов, пешеходных переходов, бульваров, площадей, проездов, велодорожек и объектов велотранспортной и инженерной инфраструктуры; размещение придорожных стоянок (парковок) транспортных средств в границах городских улиц и дорог, за исключением предусмотренных видами разрешенного использования с кодами 2.7.1, 4.9, 7.2.3, а также некапитальных сооружений, предназначенных для охраны транспортных средств	не подлежит установлению	не подлежат установлению	не подлежит установлению	не подлежат установлению	-
37.	Благоустройство территории (12.0.2)	размещение декоративных, технических, планировочных, конструктивных устройств, элементов озеленения, различных видов оборудования и оформления, малых архитектурных форм, некапитальных нестационарных строений и сооружений, информационных щитов и указателей, применяемых как составные части благоустройства	не подлежит установлению	не подлежат установлению	не подлежит установлению	не подлежат установлению	-

территории, общественных туалетов

Вспомогательные виды разрешенного использования земельных участков, допустимые только в качестве дополнительных по отношению к основным видам разрешенного использования и условно разрешенным видам использования и осуществляемые совместно с ними территориальной зоны «ОД-1 Многофункциональная общественно-деловая зона»

38.

Размещение гаражей для собственных нужд (2.7.2)

Размещение для собственных нужд отдельно стоящих гаражей и (или) гаражей, блокированных общими стенами с другими гаражами в одном ряду, имеющих общие с ними крышу, фундамент и коммуникации

количество этажей – 2, высота 6 м

не подлежат установлению

не подлежит установлению

1 м

39.

Служебные гаражи (4.9)

размещение постоянных или временных гаражей, стоянок для хранения служебного автотранспорта, используемого в целях осуществления видов деятельности, предусмотренных видами разрешенного использования с кодами 3.0, 4.0, а также для стоянки и хранения транспортных средств общего пользования, в том числе в депо

количество этажей – 2, высота 6 м

не подлежит установлению

не подлежит установлению

1 м

-

ОД-2 ЗОНА СМЕШАННОЙ И ОБЩЕСТВЕННО-ДЕЛОВОЙ ЗАСТРОЙКИ

Зона смешанной и общественно-деловой застройки ОД-2 выделена для обеспечения правовых условий использования земельных участков и объектов капитального строительства в границах селитебной зоны города.

Виды разрешенного использования земельных участков и объектов капитального строительства зоны смешанной и общественно-деловой застройки приведены в таблице 5 настоящих Правил.

Таблица 5

№ п/п	Наименование вида разрешенного использования земельного участка (код (числовое обозначение) вида разрешенного использования земельного участка)	Характеристика вида разрешенного использования	Предельные размеры земельных участков и предельные параметры разрешенного строительства, реконструкции объектов капитального строительства				
			Предельное количество этажей или предельная высота зданий, строений, сооружений	Предельные (минимальные и (или) максимальные) размеры земельных участков, в том числе их площадь, кв. м	Максимальный процент застройки в границах земельного участка	Минимальные отступы от границ земельных участков в целях определения мест допустимого размещения зданий, строений, сооружений, за пределами которых запрещено строительство зданий, строений, сооружений	Иные предельные параметры
Основные виды разрешенного использования территориальной зоны «ОД-2 Зона смешанной и общественно-деловой застройки»							
1.	Малоэтажная многоквартирная жилая застройка (2.1.1)	размещение малоэтажных многоквартирных домов (многоквартирные дома высотой до 4 этажей, включая мансардный); обустройство спортивных и детских площадок, площадок для	количество этажей - 6, этажность – 4 высота 20 м	минимальная площадь земельного участка 1500 кв. м, максимальная площадь не подлежит установлению	60	3 м	При наличии утвержденных документацией по планировке территории красных линий расстояние от стены объекта капитального

		отдыха; размещение объектов обслуживания жилой застройки во встроенных, пристроенных и встроенно-пристроенных помещениях малоэтажного многоквартирного дома, если общая площадь таких помещений в малоэтажном многоквартирном доме не составляет более 15% общей площади помещений дома					строительства до красной линии улиц, проспекта, бульвара, шоссе 5 м; проезда, переулка, тупика 3 м. Процент озеленения не менее 20%
2.	Среднеэтажная жилая застройка (2.5)	размещение многоквартирных домов этажностью не выше восьми этажей; благоустройство и озеленение; размещение подземных гаражей и автостоянок; обустройство спортивных и детских площадок, площадок для отдыха; размещение объектов обслуживания жилой застройки во встроенных, пристроенных и встроенно-пристроенных помещениях многоквартирного дома, если общая площадь таких помещений в многоквартирном доме не составляет более 20% общей площади помещений дома	количество этажей – 10, этажность – 8 высота 40 м	минимальная площадь земельного участка 1500 кв. м, максимальная площадь не подлежит установлению	60	3 м	При наличии утвержденных документацией по планировке территории красных линий расстояние от стены объекта капитального строительства до красной линии улиц, проспекта, бульвара, шоссе 5 м; проезда, переулка, тупика 3 м; для подземной части объекта капитального строительства - не нормируется. Процент озеленения не менее 20%.
3.	Коммунальное обслуживание (3.1)	размещение зданий и сооружений в целях обеспечения физических и юридических лиц коммунальными услугами. Содержание данного вида	не подлежит установлению	минимальная площадь земельного участка 200,0 кв.м максимальная площадь земельного участка не подлежит	не подлежит установлению	3 м	при наличии утвержденных документацией по планировке территории красных линий расстояние от стены

		разрешенного использования включает в себя содержание видов разрешенного использования с кодами 3.1.1 - 3.1.2		установлению			объекта капитального строительства до красной линии улиц, проспекта, бульвара, шоссе 5 м; проезда, переулка, тупика 3 м
4.	Предоставление коммунальных услуг (3.1.1)	размещение зданий и сооружений, обеспечивающих поставку воды, тепла, электричества, газа, отвод канализационных стоков, очистку и уборку объектов недвижимости (котельных, водозаборов, очистных сооружений, насосных станций, водопроводов, линий электропередач, трансформаторных подстанций, газопроводов, линий связи, телефонных станций, канализаций, стоянок, гаражей и мастерских для обслуживания уборочной и аварийной техники, сооружений, необходимых для сбора и плавки снега)	не подлежит установлению	не подлежат установлению	не подлежит установлению	3 м	при наличии утвержденных документацией по планировке территории красных линий расстояние от стены объекта капитального строительства до красной линии улиц, проспекта, бульвара, шоссе 5 м; проезда, переулка, тупика 3 м
5.	Административные здания организаций, обеспечивающих предоставление коммунальных услуг (3.1.2)	размещение зданий, предназначенных для приема физических и юридических лиц в связи с предоставлением им коммунальных услуг	количество этажей – 7, высота 30 м	не подлежат установлению	не подлежит установлению	3 м	при наличии утвержденных документацией по планировке территории красных линий расстояние от стены объекта капитального строительства до красной линии улиц, проспекта, бульвара, шоссе 5 м; проезда,

							переулка, тупика 3 м
6.	Оказание социальной помощи населению (3.2.2)	размещение зданий, предназначенных для служб психологической и бесплатной юридической помощи, социальных, пенсионных и иных служб (службы занятости населения, пункты питания малоимущих граждан), в которых осуществляется прием граждан по вопросам оказания социальной помощи и назначения социальных или пенсионных выплат, а также для размещения общественных некоммерческих организаций: некоммерческих фондов, благотворительных организаций, клубов по интересам	количество этажей – 7, высота 30 м	минимальная площадь земельного участка 200,0 кв.м максимальная площадь земельного участка не подлежит установлению	60	3 м	при наличии утвержденных документацией по планировке территории красных линий расстояние от стены объекта капитального строительства до красной линии улиц, проспекта, бульвара, шоссе 5 м; проезда, переулка, тупика 3 м
7.	Оказание услуг связи (3.2.3)	размещение зданий, предназначенных для размещения пунктов оказания услуг почтовой, телеграфной, междугородней и международной телефонной связи	количество этажей – 7, высота 30 м	не подлежат установлению	60	3 м	при наличии утвержденных документацией по планировке территории красных линий расстояние от стены объекта капитального строительства до красной линии улиц, проспекта, бульвара, шоссе 5 м; проезда, переулка, тупика 3 м
8.	Бытовое обслуживание (3.3)	размещение объектов капитального строительства, предназначенных для оказания	не подлежит установлению	не подлежит установлению	60	3 м	при наличии утвержденных документацией по

		населению или организациям бытовых услуг (мастерские мелкого ремонта, ателье, бани, парикмахерские, прачечные, химчистки, похоронные бюро)					планировке территории красных линий расстояние от стены объекта капитального строительства до красной линии улиц, проспекта, бульвара, шоссе 5 м; проезда, переулка, тупика 3 м
9.	Амбулаторно-поликлиническое обслуживание (3.4.1)	размещение объектов капитального строительства, предназначенных для оказания гражданам амбулаторно-поликлинической медицинской помощи (поликлиники, фельдшерские пункты, пункты здравоохранения, центры матери и ребенка, диагностические центры, молочные кухни, станции донорства крови, клинические лаборатории)	количество этажей – 7, высота 30 м	не подлежат установлению	не подлежит установлению	3 м	при наличии утвержденных документацией по планировке территории красных линий расстояние от стены объекта капитального строительства до красной линии улиц, проспекта, бульвара, шоссе 5 м; проезда, переулка, тупика 3 м
10.	Среднее и высшее профессиональное образование (3.5.2)	размещение объектов капитального строительства, предназначенных для профессионального образования и просвещения (профессиональные технические училища, колледжи, художественные, музыкальные училища, общества знаний, институты, университеты, организации по переподготовке и повышению квалификации специалистов и иные организации,	не подлежит установлению	не подлежат установлению	не подлежит установлению	3 м	при наличии утвержденных документацией по планировке территории красных линий расстояние от стены объекта капитального строительства до красной линии улиц, проспекта, бульвара, шоссе 5 м; проезда, переулка, тупика 3 м

		осуществляющие деятельность по образованию и просвещению, в том числе зданий, спортивных сооружений, предназначенных для занятия обучающихся физической культурой и спортом)					
11.	Объекты культурно-досуговой деятельности (3.6.1)	размещение зданий, предназначенных для размещения музеев, выставочных залов, художественных галерей, домов культуры, библиотек, кинотеатров и кинозалов, театров, филармоний, концертных залов, планетариев	количество этажей – 7, высота 30 м	не подлежат установлению	60	3 м	при наличии утвержденных документацией по планировке территории красных линий расстояние от стены объекта капитального строительства до красной линии улиц, проспекта, бульвара, шоссе 5 м; проезда, переулка, тупика 3 м
12.	Парки культуры и отдыха (3.6.2)	размещение парков культуры и отдыха	не подлежит установлению	не подлежат установлению	не подлежит установлению	не подлежат установлению	-
13.	Обеспечение научной деятельности (3.9)	размещение зданий и сооружений для обеспечения научной деятельности. Содержание данного вида разрешенного использования включает в себя содержание видов разрешенного использования с кодами 3.9.1 - 3.9.3	количество этажей – 7, высота 30 м	не подлежат установлению	60	3 м	при наличии утвержденных документацией по планировке территории красных линий расстояние от стены объекта капитального строительства до красной линии улиц, проспекта, бульвара, шоссе 5 м; проезда, переулка, тупика 3 м
14.	Деловое управление	размещение объектов	количество этажей –	минимальная площадь	60	3 м	при наличии

	(4.1)	капитального строительства с целью: размещения объектов управленческой деятельности, не связанной с государственным или муниципальным управлением и оказанием услуг, а также с целью обеспечения совершения сделок, не требующих передачи товара в момент их совершения между организациями, в том числе биржевая деятельность (за исключением банковской и страховой деятельности)	7, высота 30 м	земельного участка 200,0 кв.м максимальная площадь земельного участка не подлежит установлению			утвержденных документацией по планировке территории красных линий расстояние от стены объекта капитального строительства до красной линии улиц, проспекта, бульвара, шоссе 5 м; проезда, переулка, тупика 3 м
15.	Магазины (4.4)	размещение объектов капитального строительства, предназначенных для продажи товаров, торговая площадь которых составляет до 5000 кв. м	количество этажей – 5, высота 25 м	минимальная площадь земельных участков 200 кв. м, максимальная площадь земельных участков не подлежит установлению	60	3 м	при наличии утвержденной документацией по планировке территории красных линий расстояние от стены объекта капитального строительства до красной линии улиц, проспекта, бульвара, шоссе 5 м; проезда, переулка, тупика 3 м
16.	Банковская и страховая деятельность (4.5)	размещение объектов капитального строительства, предназначенных для размещения организаций, оказывающих банковские и страховые услуги	количество этажей – 7, высота 30 м	минимальная площадь земельного участка 200,0 кв.м максимальная площадь земельного участка не подлежит установлению	60	3 м	при наличии утвержденной документацией по планировке территории красных линий расстояние от стены объекта капитального строительства до красной линии улиц, проспекта, бульвара,

							шоссе 5 м; проезда, переулка, тупика 3 м
17.	Общественное питание (4.6)	размещение объектов капитального строительства в целях устройства мест общественного питания (рестораны, кафе, столовые, закусочные, бары)	количество этажей – 4, высота 20 м	минимальная площадь земельного участка 200,0 кв.м максимальная площадь земельного участка не подлежит установлению	60	3 м	при наличии утвержденных документацией по планировке территории красных линий расстояние от стены объекта капитального строительства до красной линии улиц, проспекта, бульвара, шоссе 5 м; проезда, переулка, тупика 3 м
18.	Гостиничное обслуживание (4.7)	размещение гостиниц	количество этажей – 10, высота 50 м	не подлежат установлению	60	3 м	при наличии утвержденных документацией по планировке территории красных линий расстояние от стены объекта капитального строительства до красной линии улиц, проспекта, бульвара, шоссе 5 м; проезда, переулка, тупика 3 м
19.	Выставочно-ярмарочная деятельность (4.10)	размещение объектов капитального строительства, сооружений, предназначенных для осуществления выставочно-ярмарочной и конгрессной деятельности, включая деятельность, необходимую для обслуживания указанных мероприятий (застройка	количество этажей – 7, высота 30 м	не подлежат установлению	60	3 м	при наличии утвержденных документацией по планировке территории красных линий расстояние от стены объекта капитального строительства до красной линии улиц, проспекта, бульвара,

		экспозиционной площади, организация питания участников мероприятий)					шоссе 5 м; проезда, переулка, тупика 3 м
20.	Обеспечение спортивно-зрелищных мероприятий (5.1.1)	размещение спортивно-зрелищных зданий и сооружений, имеющих специальные места для зрителей от 500 мест (стадионов, дворцов спорта, ледовых дворцов, ипподромов)	не подлежат установлению	не подлежат установлению	не подлежит установлению	3 м	при наличии утвержденных документацией по планировке территории красных линий расстояние от стены объекта капитального строительства до красной линии улиц, проспекта, бульвара, шоссе 5 м; проезда, переулка, тупика 3 м
21.	Обеспечение занятий спортом в помещениях (5.1.2)	размещение спортивных клубов, спортивных залов, бассейнов, физкультурно-оздоровительных комплексов в зданиях и сооружениях	не подлежат установлению	не подлежат установлению	60	3 м	при наличии утвержденных документацией по планировке территории красных линий расстояние от стены объекта капитального строительства до красной линии улиц, проспекта, бульвара, шоссе 5 м; проезда, переулка, тупика 3 м
22.	Площадки для занятий спортом (5.1.3)	размещение площадок для занятия спортом и физкультурой на открытом воздухе (физкультурные площадки, беговые дорожки, поля для спортивной игры)	не подлежит установлению	не подлежат установлению	не подлежит установлению	не подлежат установлению	-
23.	Оборудованные площадки для	размещение сооружений для занятия спортом и	не подлежит установлению	не подлежат установлению	не подлежит установлению	не подлежат установлению	-

	занятий спортом (5.1.4)	физкультурой на открытом воздухе (теннисные корты, автодромы, мотодромы, трамплины, спортивные стрельбища)					
24.	Спортивные базы (5.1.7)	размещение спортивных баз и лагерей, в которых осуществляется спортивная подготовка длительно проживающих в них лиц	количество этажей – 8, высота 40 м	не подлежат установлению	не подлежит установлению	3 м	при наличии утвержденных документацией по планировке территории красных линий расстояние от стены объекта капитального строительства до красной линии улиц, проспекта, бульвара, шоссе 5 м; проезда, переулка, тупика 3 м
25.	Туристическое обслуживание (5.2.1)	Размещение пансионатов, гостиниц, кемпингов, домов отдыха, не оказывающих услуги по лечению; размещение детских лагерей	не подлежит установлению	не подлежат установлению	не подлежит установлению	3 м	при наличии утвержденных документацией по планировке территории красных линий расстояние от стены объекта капитального строительства до красной линии улиц, проспекта, бульвара, шоссе - 5 м; проезда, переулка, тупика – 3 м
26.	Санаторная деятельность (9.2.1)	Размещение санаториев, профилакториев, бальнеологических лечебниц, грязелечебниц, обеспечивающих оказание услуги по лечению и	не подлежит установлению	не подлежат установлению	не подлежит установлению	не подлежат установлению	-

оздоровлению населения;
обустройство лечебно-оздоровительных местностей (пляжи, бюветы, места добычи целебной грязи);
размещение лечебно-оздоровительных лагерей

Условно разрешенные виды разрешенного использования земельных участков территориальной зоны «ОД-2 Зона смешанной и общественно-деловой застройки»

27.	Блокированная жилая застройка (2.3)	Размещение жилого дома, блокированного с другим жилым домом (другими жилыми домами) в одном ряду общей боковой стеной (общими боковыми стенами) без проемов и имеющего отдельный выход на земельный участок; разведение декоративных и плодовых деревьев, овощных и ягодных культур; размещение гаражей для собственных нужд и иных вспомогательных сооружений; обустройство спортивных и детских площадок, площадок для отдыха	количество этажей - 5, этажность – 3, высота 20	минимальная площадь земельного участка – 300 кв. м для одного блока, максимальная площадь земельного участка – не подлежит установлению	60	3 м	при наличии утвержденных документацией по планировке территории красных линий расстояние от стены объекта капитального строительства до красной линии улиц, проспекта, бульвара, шоссе 5 м; проезда, переулка, тупика 3 м Расстояние от индивидуальных гаражей и иных вспомогательных сооружений до красной линии 1 м
28.	Многоэтажная жилая застройка (высотная застройка) (2.6)	Размещение многоквартирных домов этажностью девять этажей и выше; благоустройство и озеленение придомовых территорий; обустройство спортивных и детских площадок, хозяйственных площадок и площадок для отдыха; размещение подземных	количество этажей – 15, высота 70 м	минимальная площадь земельного участка 1500 кв. м, максимальная площадь не подлежит установлению	60	3 м	При наличии утвержденных документацией по планировке территории красных линий расстояние от стены объекта капитального строительства до красной линии улиц, проспекта, бульвара,

		<p>гаражей и автостоянок; размещение объектов обслуживания жилой застройки во встроенных, пристроенных и встроенно-пристроенных помещениях многоквартирного дома в отдельных помещениях дома, если площадь таких помещений в многоквартирном доме не составляет более 15% от общей площади дома</p>					<p>шоссе 5 м; проезда, переулка, тупика 3 м; для подземной части объекта капитального строительства – не нормируется. Процент озеленения не менее 20 %.</p>
29.	<p>Хранение автотранспорта (2.7.1)</p>	<p>Размещение отдельно стоящих и пристроенных гаражей, в том числе подземных, предназначенных для хранения автотранспорта, в том числе с разделением на машино-места, за исключением гаражей, размещение которых предусмотрено содержанием видов разрешенного использования с кодами 2.7.2, 4.9</p>	<p>количество этажей – 8, высота 40 м</p>	<p>не подлежит установлению</p>	<p>не подлежит установлению</p>	<p>3 м</p>	<p>-</p>
30.	<p>Религиозное использование (3.7)</p>	<p>размещение зданий и сооружений религиозного использования. Содержание данного вида разрешенного использования включает в себя содержание видов разрешенного использования с кодами 3.7.1 - 3.7.2</p>	<p>не подлежит установлению</p>	<p>не подлежат установлению</p>	<p>не подлежат установлению</p>	<p>3 м</p>	<p>при наличии утвержденных документацией по планировке территории красных линий расстояние от стены объекта капитального строительства до красной линии улиц, проспекта, бульвара, шоссе 5 м; проезда,</p>

							переулка, тупика 3 м
31.	Осуществление религиозных обрядов (3.7.1)	размещение зданий и сооружений, предназначенных для совершения религиозных обрядов и церемоний (в том числе церкви, соборы, храмы, часовни, мечети, молельные дома, синагоги)	не подлежит установлению	не подлежат установлению	не подлежат установлению	3 м	при наличии утвержденных документацией по планировке территории красных линий расстояние от стены объекта капитального строительства до красной линии улиц, проспекта, бульвара, шоссе 5 м; проезда, переулка, тупика 3 м
32.	Религиозное управление и образование (3.7.2)	размещение зданий, предназначенных для постоянного местонахождения духовных лиц, паломников и послушников в связи с осуществлением ими религиозной службы, а также для осуществления благотворительной и религиозной образовательной деятельности (монастыри, скиты, дома священнослужителей, воскресные и религиозные школы, семинарии, духовные училища)	не подлежит установлению	не подлежат установлению	не подлежат установлению	3 м	при наличии утвержденных документацией по планировке территории красных линий расстояние от стены объекта капитального строительства до красной линии улиц, проспекта, бульвара, шоссе 5 м; проезда, переулка, тупика 3 м
33.	Рынки (4.3)	размещение объектов капитального строительства, сооружений, предназначенных для организации постоянной или временной торговли (ярмарка, рынок, базар), с учетом того, что каждое из	количество этажей - 6, высота 20 м	не подлежат установлению	не подлежат установлению	3 м	при наличии утвержденных документацией по планировке территории красных линий расстояние от стены объекта капитального

		торговых мест не располагает торговой площадью более 200 кв. м; размещение гаражей и (или) стоянок для автомобилей сотрудников и посетителей рынка					строительства до красной линии улиц, проспекта, бульвара, шоссе 5 м; проезда, переулка, тупика 3 м
34.	Развлекательные мероприятия (4.8.1)	размещение зданий и сооружений, предназначенных для организации развлекательных мероприятий, путешествий, для размещения дискотек и танцевальных площадок, ночных клубов, аквапарков, боулинга, аттракционов и т.п., игровых автоматов (кроме игрового оборудования, используемого для проведения азартных игр), игровых площадок	количество этажей – 7, высота 30 м	не подлежат установлению	не подлежат установлению	3 м	при наличии утвержденных документацией по планировке территории красных линий расстояние от стены объекта капитального строительства до красной линии улиц, проспекта, бульвара, шоссе – 5 м; проезда, переулка, тупика – 3 м
35.	Проведение азартных игр (4.8.2)	размещение зданий и сооружений, предназначенных для размещения букмекерских контор	количество этажей - 7, высота 30 м	не подлежат установлению	не подлежат установлению	3 м	при наличии утвержденных документацией по планировке территории красных линий расстояние от стены объекта капитального строительства до красной линии улиц, проспекта, бульвара, шоссе 5 м; проезда, переулка, тупика 3 м
36.	Стоянка транспортных средств (4.9.2)	Размещение стоянок (парковок) легковых автомобилей и других мототранспортных средств, в том числе мотоциклов,	не подлежит установлению	не подлежат установлению	не подлежит установлению	не подлежат установлению	-

		мотороллеров, мотоколясок, мопедов, скутеров, за исключением встроенных, пристроенных и встроенно-пристроенных стоянок					
37.	Связь (6.8)	размещение объектов связи, радиовещания, телевидения, включая воздушные радиорелейные, надземные и подземные кабельные линии связи, линии радификации, антенные поля, усилительные пункты на кабельных линиях связи, инфраструктуру спутниковой связи и телерадиовещания, за исключением объектов связи, размещение которых предусмотрено содержанием видов разрешенного использования с кодами 3.1.1, 3.2.3	не подлежит установлению	минимальная площадь земельного участка 200,0 кв.м максимальная площадь земельного участка не подлежит установлению	не подлежит установлению	3 м	при наличии утвержденных документацией по планировке территории красных линий расстояние от стены объекта капитального строительства до красной линии улиц, проспекта, бульвара, шоссе – 5 м; проезда, переулка, тупика – 3 м
38.	Обеспечение внутреннего правопорядка (8.3)	размещение объектов капитального строительства, необходимых для подготовки и поддержания в готовности органов внутренних дел, Росгвардии и спасательных служб, в которых существует военизированная служба; размещение объектов гражданской обороны, за исключением объектов гражданской обороны, являющихся частями производственных зданий	количество этажей - 7, высота 30 м	не подлежат установлению	не подлежат установлению	3 м	при наличии утвержденных документацией по планировке территории красных линий расстояние от стены объекта капитального строительства до красной линии улиц, проспекта, бульвара, шоссе 5 м; проезда, переулка, тупика 3 м

39.	Охрана природных территорий (9.1)	Сохранение отдельных естественных качеств окружающей природной среды путем ограничения хозяйственной деятельности в данной зоне, в частности: создание и уход за запретными полосами, создание и уход за защитными лесами, в том числе городскими лесами, лесами в лесопарках, и иная хозяйственная деятельность, разрешенная в защитных лесах, соблюдение режима использования природных ресурсов в заказниках, сохранение свойств земель, являющихся особо ценными	не подлежит установлению	не подлежат установлению	не подлежит установлению	3 м	-
40.	Историко-культурная деятельность (9.3)	сохранение и изучение объектов культурного наследия народов Российской Федерации (памятников истории и культуры), в том числе: объектов археологического наследия, достопримечательных мест, мест бытования исторических промыслов, производств и ремесел, исторических поселений, недействующих военных и гражданских захоронений, объектов культурного наследия, хозяйственная деятельность, являющаяся историческим промыслом или ремеслом, а также хозяйственная деятельность, обеспечивающая	не подлежит установлению	не подлежат установлению	не подлежит установлению	не подлежит установлению	-

		познавательный туризм					
41.	Земельные участки (территории) общего пользования (12.0)	земельные участки общего пользования. Содержание данного вида разрешенного использования включает в себя содержание видов разрешенного использования с кодами 12.0.1 - 12.0.2	не подлежит установлению	не подлежат установлению	не подлежит установлению	не подлежат установлению	-
42.	Улично-дорожная сеть (12.0.1)	размещение объектов улично-дорожной сети: автомобильных дорог, трамвайных путей и пешеходных тротуаров в границах населенных пунктов, пешеходных переходов, бульваров, площадей, проездов, велодорожек и объектов велотранспортной и инженерной инфраструктуры; размещение придорожных стоянок (парковок) транспортных средств в границах городских улиц и дорог, за исключением предусмотренных видами разрешенного использования с кодами 2.7.1, 4.9, 7.2.3, а также некапитальных сооружений, предназначенных для охраны транспортных средств	не подлежит установлению	не подлежат установлению	не подлежит установлению	не подлежат установлению	-
43.	Благоустройство территории (12.0.2)	размещение декоративных, технических, планировочных, конструктивных устройств, элементов озеленения, различных видов оборудования и оформления,	не подлежит установлению	не подлежат установлению	не подлежит установлению	не подлежат установлению	-

малых архитектурных форм, некапитальных нестационарных строений и сооружений, информационных щитов и указателей, применяемых как составные части благоустройства территории, общественных туалетов

Вспомогательные виды разрешенного использования земельных участков, допустимые только в качестве дополнительных по отношению к основным видам разрешенного использования и условно разрешенным видам использования и осуществляемые совместно с ними территориальной зоны «ОД-2 Зона смешанной и общественно-деловой застройки»

44. Размещение гаражей для собственных нужд (2.7.2)

Размещение для собственных нужд отдельно стоящих гаражей и (или) гаражей, блокированных общими стенами с другими гаражами в одном ряду, имеющих общие с ними крышу, фундамент и коммуникации

количество этажей - 2, высота 6 м

не подлежат установлению

не подлежит установлению

1 м

-

45. Служебные гаражи (4.9)

размещение постоянных или временных гаражей, стоянок для хранения служебного автотранспорта, используемого в целях осуществления видов деятельности, предусмотренных видами разрешенного использования с кодами 3.0, 4.0, а также для стоянки и хранения транспортных средств общего пользования, в том числе в депо

количество этажей - 2, высота 6 м

не подлежит установлению

не подлежит установлению

1 м

-

ОД-3 ЗОНА СПЕЦИАЛИЗИРОВАННОЙ ОБЩЕСТВЕННОЙ ЗАСТРОЙКИ

Зона специализированной общественной застройки ОД-3 выделена для обеспечения правовых условий использования земельных участков и объектов капитального строительства социального назначения и их обслуживания.

Виды разрешенного использования земельных участков и объектов капитального строительства зоны специализированной общественной застройки приведены в таблице 6 настоящих Правил.

Таблица 6

№ п/п	Наименование вида разрешенного использования земельного участка (код (числовое обозначение) вида разрешенного использования земельного участка)	Характеристика вида разрешенного использования	Предельные размеры земельных участков и предельные параметры разрешенного строительства, реконструкции объектов капитального строительства				
			Предельное количество этажей или предельная высота зданий, строений, сооружений	Предельные (минимальные и (или) максимальные) размеры земельных участков, в том числе их площадь, кв. м	Максимальный процент застройки в границах земельного участка	Минимальные отступы от границ земельных участков в целях определения мест допустимого размещения зданий, строений, сооружений, за пределами которых запрещено строительство зданий, строений, сооружений	Иные предельные параметры
Основные виды разрешенного использования территориальной зоны «ОД-3 Зона специализированной общественной застройки»							
1.	Предоставление коммунальных услуг (3.1.1)	размещение зданий и сооружений, обеспечивающих поставку воды, тепла, электричества, газа, отвод канализационных стоков, очистку и уборку объектов недвижимости (котельных, водозаборов, очистных	не подлежит установлению	не подлежат установлению	не подлежит установлению	3 м	при наличии утвержденных документацией по планировке территории красных линий расстояние от стены объекта капитального строительства до

		сооружений, насосных станций, водопроводов, линий электропередач, трансформаторных подстанций, газопроводов, линий связи, телефонных станций, канализаций, стоянок, гаражей и мастерских для обслуживания уборочной и аварийной техники, сооружений, необходимых для сбора и плавки снега)					красной линии улиц, проспекта, бульвара, шоссе 5 м; проезда, переулка, тупика 3 м
2.	Административные здания организаций, обеспечивающих предоставление коммунальных услуг (3.1.2)	размещение зданий, предназначенных для приема физических и юридических лиц в связи с предоставлением им коммунальных услуг	не подлежит установлению	не подлежат установлению	не подлежит установлению	3 м	при наличии утвержденных документацией по планировке территории красных линий расстояние от стены объекта капитального строительства до красной линии улиц, проспекта, бульвара, шоссе 5 м; проезда, переулка, тупика 3 м
3.	Оказание социальной помощи населению (3.2.2)	размещение зданий, предназначенных для служб психологической и бесплатной юридической помощи, социальных, пенсионных и иных служб (службы занятости населения, пункты питания малоимущих граждан), в которых осуществляется прием граждан по вопросам оказания социальной помощи и назначения социальных или пенсионных выплат, а также	не подлежат установлению	не подлежат установлению	не подлежат установлению	3 м	при наличии утвержденных документацией по планировке территории красных линий расстояние от стены объекта капитального строительства до красной линии улиц, проспекта, бульвара, шоссе 5 м; проезда, переулка, тупика 3 м

		для размещения общественных некоммерческих организаций: некоммерческих фондов, благотворительных организаций, клубов по интересам					
4.	Здравоохранение (3.4)	размещение объектов капитального строительства, предназначенных для оказания гражданам медицинской помощи. Содержание данного вида разрешенного использования включает в себя содержание видов разрешенного использования с кодами 3.4.1 - 3.4.2	не подлежит установлению	не подлежат установлению	не подлежит установлению	3 м	при наличии утвержденных документацией по планировке территории красных линий расстояние от стены объекта капитального строительства до красной линии улиц, проспекта, бульвара, шоссе 5 м; проезда, переулка, тупика 3 м
5.	Амбулаторно-поликлиническое обслуживание (3.4.1)	Размещение объектов капитального строительства, предназначенных для оказания гражданам амбулаторно-поликлинической медицинской помощи (поликлиники, фельдшерские пункты, пункты здравоохранения, центры матери и ребенка, диагностические центры, молочные кухни, станции донорства крови, клинические лаборатории)	не подлежит установлению	не подлежат установлению	не подлежит установлению	3 м	при наличии утвержденных документацией по планировке территории красных линий расстояние от стены объекта капитального строительства до красной линии улиц, проспекта, бульвара, шоссе 5 м; проезда, переулка, тупика 3 м
6.	Стационарное медицинское обслуживание (3.4.2)	размещение объектов капитального строительства, предназначенных для оказания гражданам медицинской помощи в стационарах	не подлежит установлению	не подлежат установлению	не подлежит установлению	3 м	при наличии утвержденных документацией по планировке территории красных линий

		(больницы, родильные дома, диспансеры, научно-медицинские учреждения и прочие объекты, обеспечивающие оказание услуги по лечению в стационаре); размещение станций скорой помощи; размещение площадок санитарной авиации					расстояние от стены объекта капитального строительства до красной линии улиц, проспекта, бульвара, шоссе 5 м; проезда, переулка, тупика 3 м
7.	Медицинские организации особого назначения (3.4.3)	размещение объектов капитального строительства для размещения медицинских организаций, осуществляющих проведение судебно-медицинской и патологоанатомической экспертизы (морги)	не подлежит установлению	не подлежат установлению	не подлежит установлению	3 м	-
8.	Дошкольное, начальное и среднее общее образование (3.5.1)	размещение объектов капитального строительства, предназначенных для просвещения, дошкольного, начального и среднего общего образования (детские ясли, детские сады, школы, лицеи, гимназии, художественные, музыкальные школы, образовательные кружки и иные организации, осуществляющие деятельность по воспитанию, образованию и просвещению, в том числе зданий, спортивных сооружений, предназначенных для занятия обучающихся физической культурой и спортом)	не подлежит установлению	не подлежат установлению	не подлежит установлению	3 м	-

9.	Среднее и высшее профессиональное образование (3.5.2)	размещение объектов капитального строительства, предназначенных для профессионального образования и просвещения (профессиональные технические училища, колледжи, художественные, музыкальные училища, общества знаний, институты, университеты, организации по переподготовке и повышению квалификации специалистов и иные организации, осуществляющие деятельность по образованию и просвещению, в том числе зданий, спортивных сооружений, предназначенных для занятия обучающихся физической культурой и спортом)	не подлежит установлению	не подлежат установлению	не подлежит установлению	3 м	-
10.	Объекты культурно-досуговой деятельности (3.6.1)	размещение зданий, предназначенных для размещения музеев, выставочных залов, художественных галерей, домов культуры, библиотек, кинотеатров и кинозалов, театров, филармоний, концертных залов, планетариев	не подлежит установлению	не подлежат установлению	не подлежит установлению	3 м	-
11.	Парки культуры и отдыха (3.6.2)	размещение парков культуры и отдыха	не подлежит установлению	не подлежат установлению	не подлежит установлению	не подлежат установлению	-
12.	Проведение научных исследований (3.9.2)	размещение зданий и сооружений, предназначенных для проведения научных	не подлежит установлению	не подлежат установлению	не подлежит установлению	3 м	-

		изысканий, исследований и разработок (научно-исследовательские и проектные институты, научные центры, инновационные центры, государственные академии наук, опытно-конструкторские центры, в том числе отраслевые)					
13.	Проведение научных испытаний (3.9.3)	размещение зданий и сооружений для проведения изысканий, испытаний опытных промышленных образцов, для размещения организаций, осуществляющих научные изыскания, исследования и разработки, научные и селекционные работы, ведение сельского и лесного хозяйства для получения ценных с научной точки зрения образцов растительного и животного мира	не подлежит установлению	не подлежат установлению	не подлежит установлению	3 м	-
14.	Обеспечение спортивно-зрелищных мероприятий (5.1.1)	Размещение спортивно-зрелищных зданий и сооружений, имеющих специальные места для зрителей от 500 мест (стадионов, дворцов спорта, ледовых дворцов, ипподромов)	не подлежит установлению	не подлежат установлению	не подлежит установлению	3 м	-
15.	Обеспечение занятий спортом в помещениях (5.1.2)	Размещение спортивных клубов, спортивных залов, бассейнов, физкультурно-оздоровительных комплексов в зданиях и сооружениях	не подлежит установлению	не подлежат установлению	не подлежит установлению	3 м	-

16.	Площадки для занятий спортом (5.1.3)	Размещение площадок для занятия спортом и физкультурой на открытом воздухе (физкультурные площадки, беговые дорожки, поля для спортивной игры)	не подлежит установлению	не подлежат установлению	не подлежит установлению	3 м	-
17.	Оборудованные площадки для занятий спортом (5.1.4)	Размещение сооружений для занятия спортом и физкультурой на открытом воздухе (теннисные корты, автодромы, мотодромы, трамплины, спортивные стрельбища)	не подлежит установлению	не подлежат установлению	не подлежит установлению	3 м	-
18.	Спортивные базы (5.1.7)	Размещение спортивных баз и лагерей, в которых осуществляется спортивная подготовка длительно проживающих в них лиц	не подлежит установлению	не подлежат установлению	не подлежит установлению	3 м	-
19.	Общественное питание (4.6)	размещение объектов капитального строительства в целях устройства мест общественного питания (рестораны, кафе, столовые, закусочные, бары)	не подлежат установлению	не подлежат установлению	не подлежат установлению	3 м	-
20.	Курортная деятельность (9.2)	использование, в том числе с их извлечением, для лечения и оздоровления человека природных лечебных ресурсов (месторождения минеральных вод, лечебные грязи, рапой лиманов и озер, особый климат и иные природные факторы и условия, которые используются или могут использоваться для	не подлежит установлению	не подлежат установлению	не подлежит установлению	3 м	-

		профилактики и лечения заболеваний человека), а также охрана лечебных ресурсов от истощения и уничтожения в границах первой зоны округа горно-санитарной или санитарной охраны лечебно-оздоровительных местностей и курорта					
21.	Санаторная деятельность (9.2.1)	Размещение санаториев, профилакториев, бальнеологических лечебниц, грязелечебниц, обеспечивающих оказание услуги по лечению и оздоровлению населения; обустройство лечебно-оздоровительных местностей (пляжи, бюветы, места добычи целебной грязи); размещение лечебно-оздоровительных лагерей	не подлежит установлению	не подлежат установлению	не подлежит установлению	3 м	-
Условно разрешенные виды разрешенного использования земельных участков территориальной зоны «ОД-3 Зона специализированной общественной застройки»							
22.	Хранение автотранспорта (2.7.1)	Размещение отдельно стоящих и пристроенных гаражей, в том числе подземных, предназначенных для хранения автотранспорта, в том числе с разделением на машино-места, за исключением гаражей, размещение которых предусмотрено содержанием видов разрешенного использования с кодами 2.7.2, 4.9	количество этажей – 8, высота 40 м	не подлежит установлению	не подлежит установлению	3 м	-

23.	Оказание услуг связи (3.2.3)	размещение зданий, предназначенных для размещения пунктов оказания услуг почтовой, телеграфной, междугородней и международной телефонной связи	не подлежит установлению	не подлежат установлению	не подлежит установлению	3 м	-
24.	Общежития (3.2.4)	размещение зданий, предназначенных для размещения общежитий, предназначенных для проживания граждан на время их работы, службы или обучения, за исключением зданий, размещение которых предусмотрено содержанием вида разрешенного использования с кодом 4.7	не подлежит установлению	не подлежат установлению	не подлежит установлению	3 м	-
25.	Бытовое обслуживание (3.3)	размещение объектов капитального строительства, предназначенных для оказания населению или организациям бытовых услуг (мастерские мелкого ремонта, ателье, бани, парикмахерские, прачечные, химчистки, похоронные бюро)	не подлежит установлению	не подлежат установлению	не подлежит установлению	3 м	-
26.	Осуществление религиозных обрядов (3.7.1)	размещение зданий и сооружений, предназначенных для совершения религиозных обрядов и церемоний (в том числе церкви, соборы, храмы, часовни, мечети, моельные дома, синагоги)	не подлежит установлению	не подлежат установлению	не подлежат установлению	3 м	при наличии утвержденных документацией по планировке территории красных линий расстояние от стены объекта капитального строительства до красной линии улиц, проспекта, бульвара,

							шоссе – 5 м; проезда, переулка, тупика - 3 м
27.	Амбулаторное ветеринарное обслуживание (3.10.1)	размещение объектов капитального строительства, предназначенных для оказания ветеринарных услуг без содержания животных	не подлежит установлению	не подлежат установлению	не подлежит установлению	3 м	-
28.	Деловое управление (4.1)	Размещение объектов капитального строительства с целью: размещения объектов управленческой деятельности, не связанной с государственным или муниципальным управлением и оказанием услуг, а также с целью обеспечения совершения сделок, не требующих передачи товара в момент их совершения между организациями, в том числе биржевая деятельность (за исключением банковской и страховой деятельности)	не подлежит установлению	не подлежат установлению	не подлежит установлению	3 м	-
29.	Магазины (4.4)	размещение объектов капитального строительства, предназначенных для продажи товаров, торговая площадь которых составляет до 5000 кв. м	не подлежат установлению	не подлежат установлению	не подлежат установлению	3 м	при наличии утвержденных документацией по планировке территории красных линий расстояние от стены объекта капитального строительства до красной линии улиц, проспекта, бульвара, шоссе 5 м; проезда, переулка, тупика 3 м

30.	Гостиничное обслуживание (4.7)	Размещение гостиниц	не подлежит установлению	не подлежат установлению	не подлежит установлению	3 м	-
31.	Стоянка транспортных средств (4.9.2)	Размещение стоянок (парковок) легковых автомобилей и других мототранспортных средств, в том числе мотоциклов, мотороллеров, мотоколясок, мопедов, скутеров, за исключением встроенных, пристроенных и встроено-пристроенных стоянок	не подлежит установлению	не подлежат установлению	не подлежит установлению	не подлежат установлению	-
32.	Туристическое обслуживание (5.2.1)	Размещение пансионатов, гостиниц, кемпингов, домов отдыха, не оказывающих услуги по лечению; размещение детских лагерей	не подлежит установлению	не подлежат установлению	не подлежит установлению	3 м	-
33.	Связь (6.8)	Размещение объектов связи, радиовещания, телевидения, включая воздушные радиорелейные, надземные и подземные кабельные линии связи, линии радиофикации, антенные поля, усилительные пункты на кабельных линиях связи, инфраструктуру спутниковой связи и телерадиовещания, за исключением объектов связи, размещение которых предусмотрено содержанием видов разрешенного использования с кодами 3.1.1, 3.2.3	не подлежит установлению	не подлежат установлению	не подлежит установлению	3 м	-
34.	Обслуживание	размещение зданий и	не подлежит	не подлежат	не подлежит	3 м	-

	перевозок пассажиров (7.2.2)	сооружений, предназначенных для обслуживания пассажиров, за исключением объектов капитального строительства, размещение которых предусмотрено содержанием вида разрешенного использования с кодом 7.6	установлению	установлению	установлению		
35.	Стоянки транспорта общего пользования (7.2.3)	размещение стоянок транспортных средств, осуществляющих перевозки людей по установленному маршруту	не подлежит установлению	не подлежат установлению	не подлежит установлению	3 м	-
36.	Обеспечение обороны и безопасности (8.0)	размещение объектов капитального строительства, необходимых для подготовки и поддержания в боевой готовности Вооруженных Сил Российской Федерации, других войск, воинских формирований и органов управлений ими (размещение военных организаций, внутренних войск, учреждений и других объектов, дислокация войск и сил флота), проведение воинских учений и других мероприятий, направленных на обеспечение боевой готовности воинских частей; размещение зданий военных училищ, военных институтов, военных университетов, военных академий; размещение объектов, обеспечивающих осуществление таможенной	не подлежит установлению	не подлежат установлению	не подлежит установлению	3 м	-

		деятельности					
37.	Обеспечение внутреннего правопорядка (8.3)	размещение объектов капитального строительства, необходимых для подготовки и поддержания в готовности органов внутренних дел, Росгвардии и спасательных служб, в которых существует военизированная служба; размещение объектов гражданской обороны, за исключением объектов гражданской обороны, являющихся частями производственных зданий	не подлежит установлению	не подлежат установлению	не подлежит установлению	3 м	-
38.	Охрана природных территорий (9.1)	Сохранение отдельных естественных качеств окружающей природной среды путем ограничения хозяйственной деятельности в данной зоне, в частности: создание и уход за запретными полосами, создание и уход за защитными лесами, в том числе городскими лесами, лесами в лесопарках, и иная хозяйственная деятельность, разрешенная в защитных лесах, соблюдение режима использования природных ресурсов в заказниках, сохранение свойств земель, являющихся особо ценными	не подлежит установлению	не подлежат установлению	не подлежит установлению	3 м	-
39.	Историко-культурная деятельность (9.3)	сохранение и изучение объектов культурного наследия народов Российской	не подлежит установлению	не подлежат установлению	не подлежит установлению	не подлежат установлению	-

		Федерации (памятников истории и культуры), в том числе: объектов археологического наследия, достопримечательных мест, мест бытования исторических промыслов, производств и ремесел, исторических поселений, недействующих военных и гражданских захоронений, объектов культурного наследия, хозяйственная деятельность, являющаяся историческим промыслом или ремеслом, а также хозяйственная деятельность, обеспечивающая познавательный туризм					
40.	Земельные участки (территории) общего пользования (12.0)	земельные участки общего пользования. Содержание данного вида разрешенного использования включает в себя содержание видов разрешенного использования с кодами 12.0.1 - 12.0.2	не подлежит установлению	не подлежат установлению	не подлежит установлению	не подлежат установлению	-
41.	Улично-дорожная сеть (12.0.1)	размещение объектов улично-дорожной сети: автомобильных дорог, трамвайных путей и пешеходных тротуаров в границах населенных пунктов, пешеходных переходов, бульваров, площадей, проездов, велодорожек и объектов велотранспортной и инженерной инфраструктуры; размещение придорожных	не подлежит установлению	не подлежат установлению	не подлежит установлению	3 м	-

		стоянок (парковок) транспортных средств в границах городских улиц и дорог, за исключением предусмотренных видами разрешенного использования с кодами 2.7.1, 4.9, 7.2.3 , а также некапитальных сооружений, предназначенных для охраны транспортных средств					
42.	Благоустройство территории (12.0.2)	размещение декоративных, технических, планировочных, конструктивных устройств, элементов озеленения, различных видов оборудования и оформления, малых архитектурных форм, некапитальных нестационарных строений и сооружений, информационных щитов и указателей, применяемых как составные части благоустройства территории, общественных туалетов	не подлежит установлению	не подлежат установлению	не подлежит установлению	3 м	-
Вспомогательные виды разрешенного использования земельных участков, допустимые только в качестве дополнительных по отношению к основным видам разрешенного использования и условно разрешенным видам использования и осуществляемые совместно с ними территориальной зоны «ОД-3 Зона специализированной общественной застройки»							
43.	Служебные гаражи (4.9)	размещение постоянных или временных гаражей, стоянок для хранения служебного автотранспорта, используемого в целях осуществления видов деятельности, предусмотренных видами	количество этажей – 2, высота 6 м	не подлежит установлению	не подлежит установлению	1 м	-

		разрешенного использования с кодами 3.0, 4.0, а также для стоянки и хранения транспортных средств общего пользования, в том числе в депо					
--	--	--	--	--	--	--	--

ЗОНЫ РЕКРЕАЦИОННОГО НАЗНАЧЕНИЯ

РЗ-1 ЗОНА РЕКРЕАЦИОННОГО НАЗНАЧЕНИЯ

Зона рекреационного назначения РЗ-1 установлена в целях обеспечения экологической безопасности, реализации права граждан на комфортную среду обитания, активный отдых, экологический туризм.

Виды разрешенного использования земельных участков и объектов капитального строительства зоны рекреационного назначения приведены в таблице 7 настоящих Правил.

Таблица 7

№ п/п	Наименование вида разрешенного использования земельного участка (код (числовое обозначение) вида разрешенного использования земельного участка)	Характеристика вида разрешенного использования	Предельные размеры земельных участков и предельные параметры разрешенного строительства, реконструкции объектов капитального строительства				
			Предельное количество этажей или предельная высота зданий, строений, сооружений	Предельные (минимальные и (или) максимальные) размеры земельных участков, в том числе их площадь, кв. м	Максимальный процент застройки в границах земельного участка	Минимальные отступы от границ земельных участков в целях определения мест допустимого размещения зданий, строений, сооружений, за пределами которых запрещено строительство зданий, строений, сооружений	Иные предельные параметры
Основные виды разрешенного использования территориальной зоны «РЗ-1 Зона рекреационного назначения»							
1.	Природно-познавательный туризм (5.2)	размещение баз и палаточных лагерей для проведения походов и экскурсий по ознакомлению с природой,	не подлежит установлению	не подлежат установлению	не подлежит установлению	не подлежат установлению	-

		пеших и конных прогулок, устройство троп и дорожек, размещение щитов с познавательными сведениями об окружающей природной среде; осуществление необходимых природоохранных и природовосстановительных мероприятий					
2.	Деятельность по особой охране и изучению природы (9.0)	сохранение и изучение растительного и животного мира путем создания особо охраняемых природных территорий, в границах которых хозяйственная деятельность, кроме деятельности, связанной с охраной и изучением природы, не допускается (государственные природные заповедники, национальные и природные парки, памятники природы, дендрологические парки, ботанические сады, оранжереи)	не подлежит установлению	не подлежат установлению	не подлежит установлению	не подлежит установлению	
3.	Охрана природных территорий (9.1)	сохранение отдельных естественных качеств окружающей природной среды путем ограничения хозяйственной деятельности в данной зоне, в частности: создание и уход за запретными полосами, создание и уход за защитными лесами, в том числе городскими лесами, лесами в лесопарках, и иная	не подлежит установлению	не подлежат установлению	не подлежит установлению	не подлежит установлению	-

		хозяйственная деятельность, разрешенная в защитных лесах, соблюдение режима использования природных ресурсов в заказниках, сохранение свойств земель, являющихся особо ценными					
4.	Историко-культурная деятельность (9.3)	сохранение и изучение объектов культурного наследия народов Российской Федерации (памятников истории и культуры), в том числе: объектов археологического наследия, достопримечательных мест, мест бытования исторических промыслов, производств и ремесел, недействующих военных и гражданских захоронений, объектов культурного наследия, хозяйственная деятельность, являющаяся историческим промыслом или ремеслом, а также хозяйственная деятельность, обеспечивающая познавательный туризм	не подлежит установлению	не подлежат установлению	не подлежит установлению	не подлежит установлению	-
5.	Резервные леса (10.4)	деятельность, связанная с охраной лесов	не подлежит установлению	не подлежат установлению	не подлежит установлению	не подлежит установлению	-
6.	Водные объекты (11.0)	ледники, снежники, ручьи, реки, озера, болота, территориальные моря и другие поверхностные водные объекты	не подлежит установлению	не подлежат установлению	не подлежит установлению	не подлежит установлению	-
7.	Общее пользование	использование земельных	не подлежит	не подлежат	не подлежит	не подлежит	-

	водными объектами (11.1)	участков, примыкающих к водным объектам способами, необходимыми для осуществления общего водопользования (водопользования, осуществляемого гражданами для личных нужд, а также забор (изъятие) водных ресурсов для целей питьевого и хозяйственно-бытового водоснабжения, купание, использование маломерных судов, водных мотоциклов и других технических средств, предназначенных для отдыха на водных объектах, водопой, если соответствующие запреты не установлены законодательством)	установлению	установлению	установлению	установлению	
--	--------------------------	---	--------------	--------------	--------------	--------------	--

Условно разрешенные виды разрешенного использования земельных участков территориальной зоны «РЗ-1 Зона рекреационного назначения»

8.	Предоставление коммунальных услуг (3.1.1)	размещение зданий и сооружений, обеспечивающих поставку воды, тепла, электричества, газа, отвод канализационных стоков, очистку и уборку объектов недвижимости (котельных, водозаборов, очистных сооружений, насосных станций, водопроводов, линий электропередач, трансформаторных подстанций, газопроводов, линий связи, телефонных станций, канализаций, стоянок, гаражей и мастерских для	количество этажей – 4, высота 15 м	не подлежат установлению	не подлежит установлению	не подлежит установлению	-
----	---	---	------------------------------------	--------------------------	--------------------------	--------------------------	---

		обслуживания уборочной и аварийной техники, сооружений, необходимых для сбора и плавки снега)					
9.	Выставочно-ярмарочная деятельность (4.10)	размещение объектов капитального строительства, сооружений, предназначенных для осуществления выставочно-ярмарочной и конгрессной деятельности, включая деятельность, необходимую для обслуживания указанных мероприятий (застройка экспозиционной площади, организация питания участников мероприятий)	не подлежат установлению	не подлежат установлению	не подлежат установлению	3 м	-
10.	Туристическое обслуживание (5.2.1)	Размещение пансионатов, гостиниц, кемпингов, домов отдыха, не оказывающих услуги по лечению; размещение детских лагерей	не подлежит установлению	не подлежат установлению	не подлежит установлению	3 м	-
11.	Трубопроводный транспорт (7.5)	размещение нефтепроводов, водопроводов, газопроводов и иных трубопроводов, а также иных зданий и сооружений, необходимых для эксплуатации названных трубопроводов	не подлежит установлению	не подлежат установлению	не подлежит установлению	не подлежит установлению	-
12.	Курортная деятельность (9.2)	Использование, в том числе с их извлечением, для лечения и оздоровления человека природных лечебных ресурсов (месторождения минеральных вод, лечебные грязи, рапой	не подлежит установлению	не подлежат установлению	не подлежит установлению	не подлежит установлению	-

		лиманов и озер, особый климат и иные природные факторы и условия, которые используются или могут использоваться для профилактики и лечения заболеваний человека), а также охрана лечебных ресурсов от истощения и уничтожения в границах первой зоны округа горно-санитарной или санитарной охраны лечебно-оздоровительных местностей и курорта					
13.	Санаторная деятельность (9.2.1)	Размещение санаториев, профилакториев, бальнеологических лечебниц, грязелечебниц, обеспечивающих оказание услуги по лечению и оздоровлению населения; обустройство лечебно-оздоровительных местностей (пляжи, бюветы, места добычи целебной грязи); размещение лечебно-оздоровительных лагерей	не подлежит установлению	не подлежат установлению	не подлежит установлению	3 м	-
14.	Земельные участки (территории) общего пользования (12.0)	земельные участки общего пользования. Содержание данного вида разрешенного использования включает в себя содержание видов разрешенного использования с кодами 12.0.1 - 12.0.2	не подлежит установлению	не подлежат установлению	не подлежит установлению	не подлежат установлению	
15.	Улично-дорожная сеть (12.0.1)	размещение объектов улично-дорожной сети:	не подлежит установлению	не подлежат установлению	не подлежит установлению	не подлежат установлению	-

		<p>автомобильных дорог, трамвайных путей и пешеходных тротуаров в границах населенных пунктов, пешеходных переходов, бульваров, площадей, проездов, велодорожек и объектов велотранспортной и инженерной инфраструктуры; размещение придорожных стоянок (парковок) транспортных средств в границах городских улиц и дорог, за исключением предусмотренных видами разрешенного использования с кодами 2.7.1, 4.9, 7.2.3, а также некапитальных сооружений, предназначенных для охраны транспортных средств</p>					
16.	Благоустройство территории (12.0.2)	<p>размещение декоративных, технических, планировочных, конструктивных устройств, элементов озеленения, различных видов оборудования и оформления, малых архитектурных форм, некапитальных нестационарных строений и сооружений, информационных щитов и указателей, применяемых как составные части благоустройства территории, общественных туалетов</p>	не подлежит установлению	не подлежат установлению	не подлежит установлению	не подлежат установлению	-
17.	Запас (12.3)	Отсутствие хозяйственной деятельности	не подлежит установлению	не подлежат установлению	не подлежит установлению	не подлежат установлению	-

Для объектов капитального строительства, расположенных в третьей подзоне приаэродромной территории аэродрома гражданской авиации Минеральные Воды либо в шестой подзоне приаэродромной территории аэродрома гражданской авиации Минеральные Воды, ограничения использования земельных участков и объектов капитального строительства устанавливаются в соответствии с приказом Федерального агентства воздушного транспорта от 07 декабря 2023 г. № 1115-п «Об установлении Приаэродромной территории аэродрома гражданской авиации Минеральные воды» и в соответствии со статьей 47 Воздушного кодекса Российской Федерации.

РЗ-2 ЗОНА ОЗЕЛЕНЕННЫХ ТЕРРИТОРИЙ ОБЩЕГО ПОЛЬЗОВАНИЯ

Зона РЗ-2 выделена для обеспечения правовых условий использования земельных участков и объектов капитального строительства, используемых и предназначенных для кратковременного отдыха, занятий физической культурой и спортом, проведения досуга на обустроенных территориях.

Виды разрешенного использования земельных участков и объектов капитального строительства зоны озелененных территорий общего пользования приведены в таблице 8 настоящих Правил.

Таблица 8

№ п/п	Наименование вида разрешенного использования земельного участка (код (числовое обозначение) вида разрешенного использования земельного участка)	Характеристика вида разрешенного использования	Предельные размеры земельных участков и предельные параметры разрешенного строительства, реконструкции объектов капитального строительства				
			Предельное количество этажей или предельная высота зданий, строений, сооружений	Предельные (минимальные и (или) максимальные) размеры земельных участков, в том числе их площадь, кв. м	Максимальный процент застройки в границах земельного участка	Минимальные отступы от границ земельных участков в целях определения мест допустимого размещения зданий, строений, сооружений, за пределами которых запрещено строительство зданий, строений, сооружений	Иные предельные параметры
Основные виды разрешенного использования территориальной зоны «РЗ-2 Зона озелененных территорий общего пользования»							
1.	Предоставление коммунальных услуг (3.1.1)	размещение зданий и сооружений, обеспечивающих поставку воды, тепла, электричества, газа, отвод канализационных стоков, очистку и уборку объектов недвижимости (котельных, водозаборов, очистных	не подлежит установлению	не подлежат установлению	не подлежит установлению	3 м	-

		сооружений, насосных станций, водопроводов, линий электропередач, трансформаторных подстанций, газопроводов, линий связи, телефонных станций, канализаций, стоянок, гаражей и мастерских для обслуживания уборочной и аварийной техники, сооружений, необходимых для сбора и плавки снега)					
2.	Парки культуры и отдыха (3.6.2)	размещение парков культуры и отдыха	не подлежит установлению	не подлежат установлению	не подлежит установлению	не подлежат установлению	-
3.	Площадки для занятий спортом (5.1.3)	размещение площадок для занятия спортом и физкультурой на открытом воздухе (физкультурные площадки, беговые дорожки, поля для спортивной игры)	не подлежит установлению	не подлежат установлению	не подлежит установлению	не подлежат установлению	-
4.	Оборудованные площадки для занятий спортом (5.1.4)	размещение сооружений для занятия спортом и физкультурой на открытом воздухе (теннисные корты, автодромы, мотодромы, трамплины, спортивные стрельбища)	не подлежит установлению	не подлежат установлению	не подлежит установлению	не подлежат установлению	-
5.	Охрана природных территорий (9.1)	сохранение отдельных естественных качеств окружающей природной среды путем ограничения хозяйственной деятельности в данной зоне, в частности: создание и уход за запретными полосами, создание и уход за	не подлежит установлению	не подлежат установлению	не подлежит установлению	не подлежит установлению	-

		защитными лесами, в том числе городскими лесами, лесами в лесопарках, и иная хозяйственная деятельность, разрешенная в защитных лесах, соблюдение режима использования природных ресурсов в заказниках, сохранение свойств земель, являющихся особо ценными					
6.	Водные объекты (11.0)	ледники, снежники, ручьи, реки, озера, болота, территориальные моря и другие поверхностные водные объекты	не подлежит установлению	не подлежат установлению	не подлежит установлению	не подлежит установлению	-
7.	Общее пользование водными объектами (11.1)	использование земельных участков, примыкающих к водным объектам способами, необходимыми для осуществления общего водопользования (водопользования, осуществляемого гражданами для личных нужд, а также забор (изъятие) водных ресурсов для целей питьевого и хозяйственно-бытового водоснабжения, купание, использование маломерных судов, водных мотоциклов и других технических средств, предназначенных для отдыха на водных объектах, водопой, если соответствующие запреты не установлены законодательством)	не подлежит установлению	не подлежат установлению	не подлежит установлению	не подлежит установлению	-

Условно разрешенные виды разрешенного использования земельных участков территориальной зоны «РЗ-2 Зона озелененных территорий общего пользования»

8.	Общественное питание (4.6)	размещение объектов капитального строительства в целях устройства мест общественного питания (рестораны, кафе, столовые, закусочные, бары)	не подлежит установлению	не подлежат установлению	не подлежит установлению	3 м	-
9.	Стоянка транспортных средств (4.9.2)	Размещение стоянок (парковок) легковых автомобилей и других мототранспортных средств, в том числе мотоциклов, мотороллеров, мотоколясок, мопедов, скутеров, за исключением встроенных, пристроенных и встроенно-пристроенных стоянок	не подлежит установлению	не подлежат установлению	не подлежит установлению	не подлежат установлению	-
10.	Земельные участки (территории) общего пользования (12.0)	земельные участки общего пользования. Содержание данного вида разрешенного использования включает в себя содержание видов разрешенного использования с кодами 12.0.1 - 12.0.2	не подлежит установлению	не подлежат установлению	не подлежит установлению	не подлежат установлению	-
11.	Улично-дорожная сеть (12.0.1)	размещение объектов улично-дорожной сети: автомобильных дорог, трамвайных путей и пешеходных тротуаров в границах населенных пунктов, пешеходных переходов, бульваров, площадей, проездов, велодорожек и объектов велотранспортной и инженерной инфраструктуры;	не подлежит установлению	не подлежат установлению	не подлежит установлению	не подлежат установлению	-

		<p>размещение придорожных стоянок (парковок) транспортных средств в границах городских улиц и дорог, за исключением предусмотренных видами разрешенного использования с кодами 2.7.1, 4.9, 7.2.3, а также некапитальных сооружений, предназначенных для охраны транспортных средств</p>					
12.	<p>Благоустройство территории (12.0.2)</p>	<p>размещение декоративных, технических, планировочных, конструктивных устройств, элементов озеленения, различных видов оборудования и оформления, малых архитектурных форм, некапитальных нестационарных строений и сооружений, информационных щитов и указателей, применяемых как составные части благоустройства территории, общественных туалетов</p>	<p>не подлежит установлению</p>	<p>не подлежат установлению</p>	<p>не подлежит установлению</p>	<p>не подлежат установлению</p>	<p>-</p>

РЗ-3 ЗОНА ОТДЫХА

Зона РЗ-3 выделена для обеспечения правовых условий сохранения и использования существующего природного ландшафта и создания экологически чистой окружающей среды в интересах здоровья населения, используемых и предназначенных для отдыха, занятий физической культурой и спортом, проведения досуга на обустроенных территориях, включает в себя территории с насаждениями, выполняющими функции защиты территорий от оползневых явлений, от предприятий, имеющих негативное влияние на окружающую среду, и для защиты почв от деградации.

Виды разрешенного использования земельных участков и объектов капитального строительства зоны отдыха приведены в таблице 9 настоящих Правил.

Таблица 9

№ п/п	Наименование вида разрешенного использования земельного участка (код (числовое обозначение) вида разрешенного использования земельного участка)	Характеристика вида разрешенного использования	Предельные размеры земельных участков и предельные параметры разрешенного строительства, реконструкции объектов капитального строительства				
			Предельное количество этажей или предельная высота зданий, строений, сооружений	Предельные (минимальные и (или) максимальные) размеры земельных участков, в том числе их площадь, кв. м	Максимальный процент застройки в границах земельного участка	Минимальные отступы от границ земельных участков в целях определения мест допустимого размещения зданий, строений, сооружений, за пределами которых запрещено строительство зданий, строений, сооружений	Иные предельные параметры
Основные виды разрешенного использования территориальной зоны «РЗ-3 Зона отдыха»							
1.	Площадки для занятий спортом	размещение площадок для занятия спортом и	не подлежит установлению	не подлежат установлению	не подлежит установлению	не подлежат установлению	-

	(5.1.3)	физкультурой на открытом воздухе (физкультурные площадки, беговые дорожки, поля для спортивной игры)					
2.	Природно-познавательный туризм (5.2)	размещение баз и палаточных лагерей для проведения походов и экскурсий по ознакомлению с природой, пеших и конных прогулок, устройство троп и дорожек, размещение щитов с познавательными сведениями об окружающей природной среде; осуществление необходимых природоохранных и природовосстановительных мероприятий	не подлежит установлению	не подлежат установлению	не подлежит установлению	не подлежат установлению	-
3.	Туристическое обслуживание (5.2.1)	Размещение пансионатов, гостиниц, кемпингов, домов отдыха, не оказывающих услуги по лечению; размещение детских лагерей	не подлежит установлению	не подлежат установлению	не подлежит установлению	3 м	-
4.	Деятельность по особой охране и изучению природы (9.0)	сохранение и изучение растительного и животного мира путем создания особо охраняемых природных территорий, в границах которых хозяйственная деятельность, кроме деятельности, связанной с охраной и изучением природы, не допускается (государственные природные заповедники, национальные и природные парки, памятники	не подлежит установлению	не подлежат установлению	не подлежит установлению	не подлежит установлению	-

		природы, дендрологические парки, ботанические сады, оранжереи)					
5.	Охрана природных территорий (9.1)	сохранение отдельных естественных качеств окружающей природной среды путем ограничения хозяйственной деятельности в данной зоне, в частности: создание и уход за запретными полосами, создание и уход за защитными лесами, в том числе городскими лесами, лесами в лесопарках, и иная хозяйственная деятельность, разрешенная в защитных лесах, соблюдение режима использования природных ресурсов в заказниках, сохранение свойств земель, являющихся особо ценными	не подлежит установлению	не подлежат установлению	не подлежит установлению	не подлежит установлению	-
6.	Историко-культурная деятельность (9.3)	сохранение и изучение объектов культурного наследия народов Российской Федерации (памятников истории и культуры), в том числе: объектов археологического наследия, достопримечательных мест, мест бытования исторических промыслов, производств и ремесел, недействующих военных и гражданских захоронений, объектов культурного наследия, хозяйственная деятельность, являющаяся историческим	не подлежит установлению	не подлежат установлению	не подлежит установлению	не подлежит установлению	-

		<p>промыслом или ремеслом, а также хозяйственная деятельность, обеспечивающая познавательный туризм</p>					
7.	<p>Водные объекты (11.0)</p>	<p>ледники, снежники, ручьи, реки, озера, болота, территориальные моря и другие поверхностные водные объекты</p>	<p>не подлежит установлению</p>	<p>не подлежат установлению</p>	<p>не подлежит установлению</p>	<p>не подлежит установлению</p>	<p>-</p>
8.	<p>Общее пользование водными объектами (11.1)</p>	<p>использование земельных участков, примыкающих к водным объектам способами, необходимыми для осуществления общего водопользования (водопользования, осуществляемого гражданами для личных нужд, а также забор (изъятие) водных ресурсов для целей питьевого и хозяйственно-бытового водоснабжения, купание, использование маломерных судов, водных мотоциклов и других технических средств, предназначенных для отдыха на водных объектах, водопой, если соответствующие запреты не установлены законодательством)</p>	<p>не подлежит установлению</p>	<p>не подлежат установлению</p>	<p>не подлежит установлению</p>	<p>не подлежит установлению</p>	<p>-</p>
<p>Условно разрешенные виды разрешенного использования земельных участков территориальной зоны «РЗ-3 Зона отдыха»</p>							
9.	<p>Предоставление коммунальных услуг (3.1.1)</p>	<p>размещение зданий и сооружений, обеспечивающих поставку воды, тепла, электричества, газа, отвод</p>	<p>количество этажей – 4, высота 15 м</p>	<p>не подлежат установлению</p>	<p>не подлежит установлению</p>	<p>не подлежит установлению</p>	<p>-</p>

		<p>канализационных стоков, очистку и уборку объектов недвижимости (котельных, водозаборов, очистных сооружений, насосных станций, водопроводов, линий электропередач, трансформаторных подстанций, газопроводов, линий связи, телефонных станций, канализаций, стоянок, гаражей и мастерских для обслуживания уборочной и аварийной техники, сооружений, необходимых для сбора и плавки снега)</p>					
10.	Курортная деятельность (9.2)	<p>Использование, в том числе с их извлечением, для лечения и оздоровления человека природных лечебных ресурсов (месторождения минеральных вод, лечебные грязи, рапой лиманов и озер, особый климат и иные природные факторы и условия, которые используются или могут использоваться для профилактики и лечения заболеваний человека), а также охрана лечебных ресурсов от истощения и уничтожения в границах первой зоны округа горно-санитарной или санитарной охраны лечебно-оздоровительных местностей и курорта</p>	не подлежит установлению	не подлежат установлению	не подлежит установлению	не подлежит установлению	-
11.	Санаторная	Размещение санаториев,	не подлежит	не подлежат	не подлежит	3 м	-

	деятельность (9.2.1)	профилакториев, бальнеологических лечебниц, грязелечебниц, обеспечивающих оказание услуги по лечению и оздоровлению населения; обустройство лечебно-оздоровительных местностей (пляжи, бюветы, места добычи целебной грязи); размещение лечебно-оздоровительных лагерей	установлению	установлению	установлению		
12.	Земельные участки (территории) общего пользования (12.0)	земельные участки общего пользования. Содержание данного вида разрешенного использования включает в себя содержание видов разрешенного использования с кодами 12.0.1 - 12.0.2	не подлежит установлению	не подлежат установлению	не подлежит установлению	не подлежат установлению	-
13.	Улично-дорожная сеть (12.0.1)	размещение объектов улично-дорожной сети: автомобильных дорог, трамвайных путей и пешеходных тротуаров в границах населенных пунктов, пешеходных переходов, бульваров, площадей, проездов, велодорожек и объектов велотранспортной и инженерной инфраструктуры; размещение придорожных стоянок (парковок) транспортных средств в границах городских улиц и дорог, за исключением предусмотренных видами разрешенного использования с	не подлежит установлению	не подлежат установлению	не подлежит установлению	не подлежат установлению	-

		кодами 2.7.1, 4.9, 7.2.3, а также некапитальных сооружений, предназначенных для охраны транспортных средств					
14.	Благоустройство территории (12.0.2)	размещение декоративных, технических, планировочных, конструктивных устройств, элементов озеленения, различных видов оборудования и оформления, малых архитектурных форм, некапитальных нестационарных строений и сооружений, информационных щитов и указателей, применяемых как составные части благоустройства территории, общественных туалетов	не подлежит установлению	не подлежат установлению	не подлежит установлению	не подлежат установлению	-

ПРОИЗВОДСТВЕННЫЕ ЗОНЫ, ЗОНЫ ИНЖЕНЕРНОЙ И ТРАНСПОРТНОЙ ИНФРАСТРУКТУР

ПК-1 ЗОНА ПРОИЗВОДСТВЕННО-КОММУНАЛЬНАЯ С ПРЕДПРИЯТИЯМИ, СООРУЖЕНИЯМИ И ИНЫМИ ОБЪЕКТАМИ I-II-III-IV-V КЛАССА ОПАСНОСТИ

Зона ПК-1 производственно-коммунальная с предприятиями, сооружениями и иными объектами I-II-III-IV-V класса опасности выделена для обеспечения правовых условий использования земельных участков и объектов капитального строительства деятельность которых связана с высокими уровнями шума, загрязнениями, интенсивным движением транспорта.

Виды разрешенного использования земельных участков и объектов капитального строительства зоны производственно-коммунальной с предприятиями, сооружениями и иными объектами I-II-III-IV-V класса опасности приведены в таблице 10 настоящих Правил.

Таблица 10

№ п/п	Наименование вида разрешенного использования земельного участка (код (числовое обозначение) вида разрешенного использования земельного участка)	Характеристика вида разрешенного использования	Предельные размеры земельных участков и предельные параметры разрешенного строительства, реконструкции объектов капитального строительства				
			Предельное количество этажей или предельная высота зданий, строений, сооружений	Предельные (минимальные и (или) максимальные) размеры земельных участков, в том числе их площадь, кв. м	Максимальный процент застройки в границах земельного участка	Минимальные отступы от границ земельных участков в целях определения мест допустимого размещения зданий, строений, сооружений, за пределами которых запрещено строительство зданий, строений, сооружений	Иные предельные параметры
Основные виды разрешенного использования территориальной зоны «ПК-1 Зона производственно-коммунальная с предприятиями, сооружениями и иными объектами I-II-III-IV-V класса опасности»							

1.	Хранение автотранспорта (2.7.1)	Размещение отдельно стоящих и пристроенных гаражей, в том числе подземных, предназначенных для хранения автотранспорта, в том числе с разделением на машино-места, за исключением гаражей, размещение которых предусмотрено содержанием видов разрешенного использования с кодами 2.7.2, 4.9	количество этажей – 8, высота 40 м	не подлежит установлению	не подлежит установлению	3 м	Минимальный процент застройки – 10 %
2.	Предоставление коммунальных услуг (3.1.1)	размещение зданий и сооружений, обеспечивающих поставку воды, тепла, электричества, газа, отвод канализационных стоков, очистку и уборку объектов недвижимости (котельных, водозаборов, очистных сооружений, насосных станций, водопроводов, линий электропередач, трансформаторных подстанций, газопроводов, линий связи, телефонных станций, канализаций, стоянок, гаражей и мастерских для обслуживания уборочной и аварийной техники, сооружений, необходимых для сбора и плавки снега)	не подлежит установлению	не подлежат установлению	не подлежит установлению	3 м	при наличии утвержденных документацией по планировке территории красных линий расстояние от стены объекта капитального строительства до красной линии улиц, проспекта, бульвара, шоссе 5 м; проезда, переулка, тупика 3 м. Минимальный процент застройки – 10 %
3.	Бытовое обслуживание (3.3)	размещение объектов капитального строительства, предназначенных для оказания населению или организациям бытовых услуг (мастерские	не подлежат установлению	минимальная площадь земельного участка 200 кв. м, максимальная	не подлежат установлению	3 м	при наличии утвержденных документацией по планировке территории красных линий

		мелкого ремонта, ателье, бани, парикмахерские, прачечные, химчистки, похоронные бюро)		площадь земельного участка – не подлежит установлению			расстояние от стены объекта капитального строительства до красной линии улиц, проспекта, бульвара, шоссе 5 м; проезда, переулка, тупика 3 м. Минимальный процент застройки – 10 %
4.	Деловое управление (4.1)	размещение объектов капитального строительства с целью: размещения объектов управленческой деятельности, не связанной с государственным или муниципальным управлением и оказанием услуг, а также с целью обеспечения совершения сделок, не требующих передачи товара в момент их совершения между организациями, в том числе биржевая деятельность (за исключением банковской и страховой деятельности)	не подлежат установлению	минимальная площадь земельного участка 200 кв. м, максимальная площадь земельного участка - не подлежит установлению	не подлежат установлению	3 м	при наличии утвержденных документацией по планировке территории красных линий расстояние от стены объекта капитального строительства до красной линии улиц, проспекта, бульвара, шоссе 5 м; проезда, переулка, тупика 3 м. Минимальный процент застройки – 10 %
5.	Объекты дорожного сервиса (4.9.1)	Размещение зданий и сооружений дорожного сервиса. Содержание данного вида разрешенного использования включает в себя содержание видов разрешенного использования с кодами 4.9.1.1 - 4.9.1.4	не подлежат установлению	не подлежат установлению	не подлежит установлению	3 м	при наличии утвержденных документацией по планировке территории красных линий расстояние от стены объекта капитального строительства до красной линии улиц, проспекта, бульвара, шоссе – 5 м; проезда, переулка, тупика – 3 м.

							Минимальный процент застройки – 10 %
6.	Заправка транспортных средств (4.9.1.1)	размещение автозаправочных станций; размещение магазинов сопутствующей торговли, зданий для организации общественного питания в качестве объектов дорожного сервиса	не подлежат установлению	не подлежат установлению	не подлежит установлению	3 м	Минимальный процент застройки – 10 %
7.	Обеспечение дорожного отдыха (4.9.1.2)	Размещение зданий для предоставления гостиничных услуг в качестве дорожного сервиса (мотелей), а также размещение магазинов сопутствующей торговли, зданий для организации общественного питания в качестве объектов дорожного сервиса	не подлежат установлению	не подлежат установлению	не подлежит установлению	3 м	Минимальный процент застройки – 10 %
8.	Автомобильные мойки (4.9.1.3)	размещение автомобильных моек, а также размещение магазинов сопутствующей торговли	не подлежат установлению	не подлежат установлению	не подлежит установлению	3 м	Минимальный процент застройки – 10 %
9.	Ремонт автомобилей (4.9.1.4)	размещение мастерских, предназначенных для ремонта и обслуживания автомобилей, и прочих объектов дорожного сервиса, а также размещение магазинов сопутствующей торговли	не подлежат установлению	не подлежат установлению	не подлежит установлению	3 м	Минимальный процент застройки – 10 %
10.	Производственная деятельность (6.0)	размещение объектов капитального строительства в целях добычи недр, их переработки, изготовления	не подлежит установлению	не подлежат установлению	не подлежит установлению	3 м	Минимальный процент застройки – 10 %

		вещей промышленным способом					
11.	Недропользование (6.1)	Размещение объектов капитального строительства в целях добычи полезных ископаемых, их переработки, изготовления вещей промышленным способом.	не подлежит установлению	не подлежат установлению	не подлежит установлению	3 м	Минимальный процент застройки – 10 %
12.	Тяжелая промышленность (6.2)	Размещение объектов капитального строительства горно-обогатительной и горно-перерабатывающей, металлургической, машиностроительной промышленности, а также изготовления и ремонта продукции судостроения, авиастроения, вагоностроения, машиностроения, станкостроения, а также другие подобные промышленные предприятия, для эксплуатации которых предусматривается установление охранных или санитарно-защитных зон, за исключением случаев, когда объект промышленности отнесен к иному виду разрешенного использования	не подлежит установлению	не подлежат установлению	не подлежит установлению	3 м	Минимальный процент застройки – 10 %
13.	Автомобилестроительная промышленность (6.2.1)	размещение объектов капитального строительства, предназначенных для производства транспортных средств и оборудования, производства автомобилей, производства автомобильных	не подлежит установлению	не подлежат установлению	не подлежит установлению	3 м	Минимальный процент застройки – 10 %

		кузовов, производства прицепов, полуприцепов и контейнеров, предназначенных для перевозки одним или несколькими видами транспорта, производства частей и принадлежностей автомобилей и их двигателей					
14.	Легкая промышленность (6.3)	Размещение объектов капитального строительства, предназначенных для производства продукции легкой промышленности (производство текстильных изделий, производство одежды, производство кожи и изделий из кожи и иной продукции легкой промышленности)	не подлежит установлению	не подлежат установлению	не подлежит установлению	3 м	Минимальный процент застройки – 10 %
15.	Фармацевтическая промышленность(6.3.1)	Размещение объектов капитального строительства, предназначенных для фармацевтического производства, в том числе объектов, в отношении которых предусматривается установление охранных или санитарно-защитных зон	не подлежит установлению	не подлежат установлению	не подлежит установлению	3 м	Минимальный процент застройки – 10 %
16.	Фарфоро-фаянсовая промышленность (6.3.2)	Размещение объектов капитального строительства, предназначенных для производства продукции фарфоро-фаянсовой промышленности	не подлежит установлению	не подлежат установлению	не подлежит установлению	3 м	Минимальный процент застройки – 10 %
17.	Электронная	Размещение объектов	не подлежит	не подлежат	не подлежит	3 м	Минимальный процент

	промышленность (6.3.3)	капитального строительства, предназначенных для производства продукции электронной промышленности	установлению	установлению	установлению		застройки – 10 %
18.	Ювелирная промышленность (6.3.4)	Размещение объектов капитального строительства, предназначенных для производства продукции ювелирной промышленности	не подлежит установлению	не подлежат установлению	не подлежит установлению	3 м	Минимальный процент застройки – 10 %
19.	Нефтехимическая промышленность (6.5)	Размещение объектов капитального строительства, предназначенных для переработки углеводородного сырья, изготовления удобрений, полимеров, химической продукции бытового назначения и подобной продукции, а также другие подобные промышленные предприятия	не подлежит установлению	не подлежат установлению	не подлежит установлению	3 м	Минимальный процент застройки – 10 %
20.	Строительная промышленность (6.6)	размещение объектов капитального строительства, предназначенных для производства: строительных материалов (кирпичей, пиломатериалов, цемента, крепежных материалов), бытового и строительного газового и сантехнического оборудования, лифтов и подъемников, столярной продукции, сборных домов или их частей и тому подобной продукции	не подлежит установлению	не подлежат установлению	не подлежит установлению	3 м	Минимальный процент застройки – 10 %
21.	Энергетика (6.7)	Размещение объектов	не подлежит	не подлежат	не подлежит	3 м	Минимальный процент

		гидроэнергетики, тепловых станций и других электростанций, размещение обслуживающих и вспомогательных для электростанций сооружений (золоотвалов, гидротехнических сооружений); размещение объектов электросетевого хозяйства, за исключением объектов энергетики, размещение которых предусмотрено содержанием вида разрешенного использования с кодом 3.1	установлению	установлению	установлению		застройки – 10 %
22.	Связь (6.8)	размещение объектов связи, радиовещания, телевидения, включая воздушные радиорелейные, надземные и подземные кабельные линии связи, линии радиофикации, антенные поля, усилительные пункты на кабельных линиях связи, инфраструктуру спутниковой связи и телерадиовещания, за исключением объектов связи, размещение которых предусмотрено содержанием видов разрешенного использования с кодами 3.1.1, 3.2.3	не подлежит установлению	не подлежат установлению	не подлежит установлению	3 м	-
23.	Склад (6.9)	размещение сооружений, имеющих назначение по временному хранению, распределению и перевалке	не подлежит установлению	не подлежат установлению	не подлежит установлению	3 м	Минимальный процент застройки – 10 %

		грузов (за исключением хранения стратегических запасов), не являющихся частями производственных комплексов, на которых был создан груз: промышленные базы, склады, погрузочные терминалы и доки, нефтехранилища и нефтеналивные станции, газовые хранилища и обслуживающие их газоконденсатные и газоперекачивающие станции, элеваторы и продовольственные склады, за исключением железнодорожных перевалочных складов					
24.	Целлюлозно-бумажная промышленность (6.11)	размещение объектов капитального строительства, предназначенных для целлюлозно-бумажного производства, производства целлюлозы, древесной массы, бумаги, картона и изделий из них, издательской и полиграфической деятельности, тиражирования записанных носителей информации	не подлежит установлению	не подлежат установлению	не подлежит установлению	3 м	Минимальный процент застройки – 10 %
25.	Размещение автомобильных дорог (7.2.1)	размещение автомобильных дорог за пределами населенных пунктов и технически связанных с ними сооружений, придорожных стоянок (парковок)	не подлежит установлению	не подлежат установлению	не подлежит установлению	не подлежат установлению	Минимальный процент застройки – 10 %

		<p>транспортных средств в границах городских улиц и дорог, за исключением предусмотренных видами разрешенного использования с кодами 2.7.1, 4.9, 7.2.3, а также некапитальных сооружений, предназначенных для охраны транспортных средств; размещение объектов, предназначенных для размещения постов органов внутренних дел, ответственных за безопасность дорожного движения</p>					
26.	Трубопроводный транспорт (7.5)	<p>размещение нефтепроводов, водопроводов, газопроводов и иных трубопроводов, а также иных зданий и сооружений, необходимых для эксплуатации названных трубопроводов</p>	не подлежит установлению	не подлежат установлению	не подлежит установлению	3 м	Минимальный процент застройки – 10 %
27.	Специальная деятельность (12.2)	<p>размещение, хранение, захоронение, утилизация, накопление, обработка, обезвреживание отходов производства и потребления, медицинских отходов, биологических отходов, радиоактивных отходов, веществ, разрушающих озоновый слой, а также размещение объектов размещения отходов, захоронения, хранения, обезвреживания таких отходов (скотомогильников,</p>	не подлежит установлению	не подлежат установлению	не подлежит установлению	3 м	Минимальный процент застройки – 10 %

мусоросжигательных и мусороперерабатывающих заводов, полигонов по захоронению и сортировке бытового мусора и отходов, мест сбора вещей для их вторичной переработки

Условно разрешенные виды разрешенного использования земельных участков территориальной зоны «ПК-1 Зона производственно-коммунальная с предприятиями, сооружениями и иными объектами I-II-III-IV-V класса опасности»

28.

Магазины (4.4)

размещение объектов капитального строительства, предназначенных для продажи товаров, торговая площадь которых составляет до 5000 кв. м

не подлежат установлению

не подлежат установлению

не подлежат установлению

3 м

при наличии утвержденных документацией по планировке территории красных линий расстояние от стены объекта капитального строительства до красной линии улиц, проспекта, бульвара, шоссе 5 м; проезда, переулка, тупика 3 м. Минимальный процент застройки – 10 %

29.

Общественное питание (4.6)

размещение объектов капитального строительства в целях устройства мест общественного питания (рестораны, кафе, столовые, закусочные, бары)

не подлежат установлению

не подлежат установлению

не подлежат установлению

3 м

при наличии утвержденных документацией по планировке территории красных линий расстояние от стены объекта капитального строительства до красной линии улиц, проспекта, бульвара, шоссе 5 м; проезда, переулка, тупика 3 м. Минимальный процент

							застройки – 10 %
30.	Стоянка транспортных средств (4.9.2)	Размещение стоянок (парковок) легковых автомобилей и других мототранспортных средств, в том числе мотоциклов, мотороллеров, мотоколясок, мопедов, скутеров, за исключением встроенных, пристроенных и встроенно-пристроенных стоянок	не подлежит установлению	не подлежат установлению	не подлежит установлению	не подлежат установлению	-
31.	Обеспечение внутреннего правопорядка (8.3)	размещение объектов капитального строительства, необходимых для подготовки и поддержания в готовности органов внутренних дел, Росгвардии и спасательных служб, в которых существует военизированная служба; размещение объектов гражданской обороны, за исключением объектов гражданской обороны, являющихся частями производственных зданий	не подлежит установлению	не подлежат установлению	не подлежит установлению	3 м	Минимальный процент застройки – 10 %
32.	Земельные участки (территории) общего пользования (12.0)	земельные участки общего пользования. Содержание данного вида разрешенного использования включает в себя содержание видов разрешенного использования с кодами 12.0.1 - 12.0.2	не подлежит установлению	не подлежат установлению	не подлежит установлению	не подлежат установлению	-
33.	Улично-дорожная сеть (12.0.1)	размещение объектов улично-дорожной сети: автомобильных дорог,	не подлежит установлению	не подлежат установлению	не подлежит установлению	не подлежат установлению	-

		<p>трамвайных путей и пешеходных тротуаров в границах населенных пунктов, пешеходных переходов, бульваров, площадей, проездов, велодорожек и объектов велотранспортной и инженерной инфраструктуры; размещение придорожных стоянок (парковок) транспортных средств в границах городских улиц и дорог, за исключением предусмотренных видами разрешенного использования с кодами 2.7.1, 4.9, 7.2.3, а также некапитальных сооружений, предназначенных для охраны транспортных средств</p>					
34.	Благоустройство территории (12.0.2)	<p>размещение декоративных, технических, планировочных, конструктивных устройств, элементов озеленения, различных видов оборудования и оформления, малых архитектурных форм, некапитальных нестационарных строений и сооружений, информационных щитов и указателей, применяемых как составные части благоустройства территории, общественных туалетов</p>	не подлежит установлению	не подлежат установлению	не подлежит установлению	не подлежат установлению	-
<p>Вспомогательные виды разрешенного использования земельных участков, допустимые только в качестве дополнительных по отношению к основным видам разрешенного использования и условно разрешенным видам использования и осуществляемые совместно с ними территориальной зоны «ПК-1 Зона производственно-коммунальная с предприятиями, сооружениями и иными объектами I-II-III-IV-V класса опасности»</p>							

35.	Служебные гаражи (4.9)	размещение постоянных или временных гаражей, стоянок для хранения служебного автотранспорта, используемого в целях осуществления видов деятельности, предусмотренных видами разрешенного использования с кодами 3.0, 4.0, а также для стоянки и хранения транспортных средств общего пользования, в том числе в депо	количество этажей – 2, высота 6 м	не подлежит установлению	не подлежит установлению	1 м	Минимальный процент застройки – 10 %
36.	Складские площадки (6.9.1)	временное хранение, распределение и перевалка грузов (за исключением хранения стратегических запасов) на открытом воздухе	не подлежит установлению	не подлежит установлению	не подлежит установлению	не подлежит установлению	-

Основные виды разрешенного использования территориальной зоны «ПК-2 Зона производственно-коммунальная с предприятиями, сооружениями и иными объектами III-IV-V класса опасности»

1.	Хранение автотранспорта (2.7.1)	Размещение отдельно стоящих и пристроенных гаражей, в том числе подземных, предназначенных для хранения автотранспорта, в том числе с разделением на машино-места, за исключением гаражей, размещение которых предусмотрено содержанием видов разрешенного использования с кодами 2.7.2, 4.9	количество этажей – 8, высота 40 м	не подлежит установлению	не подлежит установлению	3 м	Минимальный процент застройки – 10 %
2.	Коммунальное обслуживание (3.1)	размещение зданий и сооружений в целях обеспечения физических и юридических лиц коммунальными услугами. Содержание данного вида разрешенного использования включает в себя содержание видов разрешенного использования с кодами 3.1.1 - 3.1.2	не подлежит установлению	не подлежат установлению	не подлежит установлению	3 м	Минимальный процент застройки – 10 %
3.	Предоставление коммунальных услуг (3.1.1)	размещение зданий и сооружений, обеспечивающих поставку воды, тепла, электричества, газа, отвод канализационных стоков, очистку и уборку объектов недвижимости (котельных, водозаборов, очистных сооружений, насосных станций, водопроводов, линий электропередач,	не подлежит установлению	не подлежат установлению	не подлежит установлению	3 м	Минимальный процент застройки – 10 %

		трансформаторных подстанций, газопроводов, линий связи, телефонных станций, канализаций, стоянок, гаражей и мастерских для обслуживания уборочной и аварийной техники, сооружений, необходимых для сбора и плавки снега)					
4.	Административные здания организаций, обеспечивающих предоставление коммунальных услуг (3.1.2)	размещение зданий, предназначенных для приема физических и юридических лиц в связи с предоставлением им коммунальных услуг	не подлежит установлению	не подлежат установлению	не подлежит установлению	3 м	Минимальный процент застройки – 10 %
5.	Оказание услуг связи (3.2.3)	размещение зданий, предназначенных для размещения пунктов оказания услуг почтовой, телеграфной, междугородней и международной телефонной связи	не подлежат установлению	не подлежат установлению	60	3 м	Минимальный процент застройки – 10 %
6.	Бытовое обслуживание (3.3)	размещение объектов капитального строительства, предназначенных для оказания населению или организациям бытовых услуг (мастерские мелкого ремонта, ателье, бани, парикмахерские, прачечные, химчистки, похоронные бюро)	не подлежат установлению	не подлежат установлению	не подлежат установлению	3 м	Минимальный процент застройки – 10 %
7.	Проведение научных исследований (3.9.2)	размещение зданий и сооружений, предназначенных для проведения научных изысканий, исследований и разработок (научно-	не подлежат установлению	не подлежат установлению	не подлежат установлению	3 м	Минимальный процент застройки – 10 %

		исследовательские и проектные институты, научные центры, инновационные центры, государственные академии наук, опытно-конструкторские центры, в том числе отраслевые)					
8.	Проведение научных испытаний (3.9.3)	размещение зданий и сооружений для проведения изысканий, испытаний опытных промышленных образцов, для размещения организаций, осуществляющих научные изыскания, исследования и разработки, научные и селекционные работы, ведение сельского и лесного хозяйства для получения ценных с научной точки зрения образцов растительного и животного мира	не подлежат установлению	не подлежат установлению	не подлежат установлению	3 м	Минимальный процент застройки – 10 %
9.	Приют для животных (3.10.2)	размещение объектов капитального строительства, предназначенных для оказания ветеринарных услуг в стационаре; размещение объектов капитального строительства, предназначенных для содержания, разведения животных, не являющихся сельскохозяйственными, под надзором человека, оказания услуг по содержанию и лечению бездомных животных; размещение объектов	не подлежит установлению	не подлежат установлению	не подлежит установлению	3 м	Минимальный процент застройки – 10 %

		капитального строительства, предназначенных для организации гостиниц для животных					
10.	Объекты дорожного сервиса (4.9.1)	Размещение зданий и сооружений дорожного сервиса. Содержание данного вида разрешенного использования включает в себя содержание видов разрешенного использования с кодами 4.9.1.1 - 4.9.1.4	не подлежат установлению	не подлежат установлению	не подлежит установлению	3 м	Минимальный процент застройки – 10 %
11.	Заправка транспортных средств (4.9.1.1)	размещение автозаправочных станций; размещение магазинов сопутствующей торговли, зданий для организации общественного питания в качестве объектов дорожного сервиса	не подлежат установлению	не подлежат установлению	не подлежит установлению	3 м	Минимальный процент застройки – 10 %
12.	Обеспечение дорожного отдыха (4.9.1.2)	Размещение зданий для предоставления гостиничных услуг в качестве дорожного сервиса (мотелей), а также размещение магазинов сопутствующей торговли, зданий для организации общественного питания в качестве объектов дорожного сервиса	не подлежат установлению	не подлежат установлению	не подлежит установлению	3 м	Минимальный процент застройки – 10 %
13.	Автомобильные мойки (4.9.1.3)	размещение автомобильных моек, а также размещение магазинов сопутствующей торговли	не подлежат установлению	не подлежат установлению	не подлежит установлению	3 м	Минимальный процент застройки – 10 %
14.	Ремонт автомобилей	размещение мастерских,	не подлежат	не подлежат	не подлежит	3 м	Минимальный процент

	(4.9.1.4)	предназначенных для ремонта и обслуживания автомобилей, и прочих объектов дорожного сервиса, а также размещение магазинов сопутствующей торговли	установлению	установлению	установлению		застройки – 10 %
15.	Производственная деятельность (6.0)	размещение объектов капитального строительства в целях добычи недр, их переработки, изготовления вещей промышленным способом	не подлежит установлению	не подлежат установлению	не подлежит установлению	3 м	Минимальный процент застройки – 10 %
16.	Легкая промышленность (6.3)	Размещение объектов капитального строительства, предназначенных для производства продукции легкой промышленности (производство текстильных изделий, производство одежды, производство кожи и изделий из кожи и иной продукции легкой промышленности)	не подлежит установлению	не подлежат установлению	не подлежит установлению	3 м	Минимальный процент застройки – 10 %
17.	Фармацевтическая промышленность(6.3.1)	Размещение объектов капитального строительства, предназначенных для фармацевтического производства, в том числе объектов, в отношении которых предусматривается установление охранных или санитарно-защитных зон	не подлежит установлению	не подлежат установлению	не подлежит установлению	3 м	Минимальный процент застройки – 10 %
18.	Фарфоро-фаянсовая промышленность (6.3.2)	Размещение объектов капитального строительства, предназначенных для	не подлежит установлению	не подлежат установлению	не подлежит установлению	3 м	Минимальный процент застройки – 10 %

		производства продукции фарфоро-фаянсовой промышленности					
19.	Электронная промышленность (6.3.3)	Размещение объектов капитального строительства, предназначенных для производства продукции электронной промышленности	не подлежит установлению	не подлежат установлению	не подлежит установлению	3 м	Минимальный процент застройки – 10 %
20.	Ювелирная промышленность (6.3.4)	Размещение объектов капитального строительства, предназначенных для производства продукции ювелирной промышленности	не подлежит установлению	не подлежат установлению	не подлежит установлению	3 м	Минимальный процент застройки – 10 %
21.	Пищевая промышленность (6.4)	размещение объектов пищевой промышленности, по переработке сельскохозяйственной продукции способом, приводящим к их переработке в иную продукцию (консервирование, копчение, хлебопечение), в том числе для производства напитков, алкогольных напитков и табачных изделий	не подлежит установлению	не подлежат установлению	не подлежит установлению	3 м	Минимальный процент застройки – 10 %
22.	Нефтехимическая промышленность (6.5)	Размещение объектов капитального строительства, предназначенных для переработки углеводородного сырья, изготовления удобрений, полимеров, химической продукции бытового назначения и подобной продукции, а также другие подобные	не подлежит установлению	не подлежат установлению	не подлежит установлению	3 м	Минимальный процент застройки – 10 %

		промышленные предприятия					
23.	Строительная промышленность (6.6)	размещение объектов капитального строительства, предназначенных для производства: строительных материалов (кирпичей, пиломатериалов, цемента, крепежных материалов), бытового и строительного газового и сантехнического оборудования, лифтов и подъемников, столярной продукции, сборных домов или их частей и тому подобной продукции	не подлежит установлению	не подлежат установлению	не подлежит установлению	3 м	Минимальный процент застройки – 10 %
24.	Энергетика (6.7)	Размещение объектов гидроэнергетики, тепловых станций и других электростанций, размещение обслуживающих и вспомогательных для электростанций сооружений (золоотвалов, гидротехнических сооружений); размещение объектов электросетевого хозяйства, за исключением объектов энергетики, размещение которых предусмотрено содержанием вида разрешенного использования с кодом 3.1	не подлежит установлению	не подлежат установлению	не подлежит установлению	3 м	Минимальный процент застройки – 10 %
25.	Связь (6.8)	размещение объектов связи, радиовещания, телевидения, включая воздушные радиорелейные, наземные и	не подлежит установлению	не подлежат установлению	не подлежит установлению	3 м	-

		подземные кабельные линии связи, линии радификации, антенные поля, усилительные пункты на кабельных линиях связи, инфраструктуру спутниковой связи и телерадиовещания, за исключением объектов связи, размещение которых предусмотрено содержанием видов разрешенного использования с кодами 3.1.1, 3.2.3					
26.	Склад (6.9)	размещение сооружений, имеющих назначение по временному хранению, распределению и перевалке грузов (за исключением хранения стратегических запасов), не являющихся частями производственных комплексов, на которых был создан груз: промышленные базы, склады, погрузочные терминалы и доки, нефтехранилища и нефтеналивные станции, газовые хранилища и обслуживающие их газоконденсатные и газоперекачивающие станции, элеваторы и продовольственные склады, за исключением железнодорожных перевалочных складов	не подлежит установлению	не подлежат установлению	не подлежит установлению	3 м	Минимальный процент застройки – 10 %
27.	Целлюлозно-бумажная	размещение объектов	не подлежит	не подлежат	не подлежит	3 м	Минимальный процент

	промышленность (6.11)	капитального строительства, предназначенных для целлюлозно-бумажного производства, производства целлюлозы, древесной массы, бумаги, картона и изделий из них, издательской и полиграфической деятельности, тиражирования записанных носителей информации	установлению	установлению	установлению		застройки – 10 %
28.	Научно-производственная деятельность (6.12)	размещение технологических, промышленных, агропромышленных парков, бизнес-инкубаторов	не подлежит установлению	не подлежат установлению	не подлежит установлению	3 м	Минимальный процент застройки – 10 %
29.	Размещение автомобильных дорог (7.2.1)	размещение автомобильных дорог за пределами населенных пунктов и технически связанных с ними сооружений, придорожных стоянок (парковок) транспортных средств в границах городских улиц и дорог, за исключением предусмотренных видами разрешенного использования с кодами 2.7.1, 4.9, 7.2.3, а также некапитальных сооружений, предназначенных для охраны транспортных средств; размещение объектов, предназначенных для размещения постов органов внутренних дел, ответственных за безопасность дорожного движения	не подлежит установлению	не подлежат установлению	не подлежит установлению	не подлежат установлению	-

30.	Трубопроводный транспорт (7.5)	размещение нефтепроводов, водопроводов, газопроводов и иных трубопроводов, а также иных зданий и сооружений, необходимых для эксплуатации названных трубопроводов	не подлежит установлению	не подлежат установлению	не подлежит установлению	3 м	-
31.	Обеспечение обороны и безопасности (8.0)	размещение объектов капитального строительства, необходимых для подготовки и поддержания в боевой готовности Вооруженных Сил Российской Федерации, других войск, воинских формирований и органов управлений ими (размещение военных организаций, внутренних войск, учреждений и других объектов, дислокация войск и сил флота), проведение воинских учений и других мероприятий, направленных на обеспечение боевой готовности воинских частей; размещение зданий военных училищ, военных институтов, военных университетов, военных академий; размещение объектов, обеспечивающих осуществление таможенной деятельности	не подлежат установлению	не подлежат установлению	не подлежат установлению	3 м	-
32.	Обеспечение вооруженных сил (8.1)	размещение объектов капитального строительства, предназначенных для хранения запасов материальных ценностей в государственном и	не подлежат установлению	не подлежат установлению	не подлежат установлению	не подлежат установлению	-

		мобилизационном резервах (хранилища, склады и другие объекты)					
Условно разрешенные виды разрешенного использования земельных участков территориальной зоны «ПК-2 Зона производственно-коммунальная с предприятиями, сооружениями и иными объектами III-IV-V класса опасности»							
33.	Общежития (3.2.4)	размещение зданий, предназначенных для размещения общежитий, предназначенных для проживания граждан на время их работы, службы или обучения, за исключением зданий, размещение которых предусмотрено содержанием вида разрешенного использования с кодом 4.7	не подлежит установлению	не подлежат установлению	не подлежат установлению	3 м	-
34.	Магазины (4.4)	размещение объектов капитального строительства, предназначенных для продажи товаров, торговая площадь которых составляет до 5000 кв. м	не подлежат установлению	не подлежат установлению	не подлежат установлению	3 м	Минимальный процент застройки – 10 %
35.	Общественное питание (4.6)	размещение объектов капитального строительства в целях устройства мест общественного питания (рестораны, кафе, столовые, закусочные, бары)	не подлежат установлению	не подлежат установлению	не подлежат установлению	3 м	Минимальный процент застройки – 10 %
36.	Гостиничное обслуживание (4.7)	размещение гостиниц	не подлежит установлению	не подлежат установлению	не подлежат установлению	3 м	-
37.	Стоянка транспортных средств (4.9.2)	Размещение стоянок (парковок) легковых автомобилей и других	не подлежит установлению	не подлежат установлению	не подлежит установлению	не подлежат установлению	-

		мототранспортных средств, в том числе мотоциклов, мотороллеров, мотоколясок, мопедов, скутеров, за исключением встроенных, пристроенных и встроенно-пристроенных стоянок					
38.	Земельные участки (территории) общего пользования (12.0)	земельные участки общего пользования. Содержание данного вида разрешенного использования включает в себя содержание видов разрешенного использования с кодами 12.0.1 - 12.0.2	не подлежит установлению	не подлежат установлению	не подлежит установлению	не подлежат установлению	-
39.	Улично-дорожная сеть (12.0.1)	размещение объектов улично-дорожной сети: автомобильных дорог, трамвайных путей и пешеходных тротуаров в границах населенных пунктов, пешеходных переходов, бульваров, площадей, проездов, велодорожек и объектов велотранспортной и инженерной инфраструктуры; размещение придорожных стоянок (парковок) транспортных средств в границах городских улиц и дорог, за исключением предусмотренных видами разрешенного использования с кодами 2.7.1, 4.9, 7.2.3, а также некапитальных сооружений, предназначенных для охраны транспортных средств	не подлежит установлению	не подлежат установлению	не подлежит установлению	не подлежат установлению	-

40.	Благоустройство территории (12.0.2)	размещение декоративных, технических, планировочных, конструктивных устройств, элементов озеленения, различных видов оборудования и оформления, малых архитектурных форм, некапитальных нестационарных строений и сооружений, информационных щитов и указателей, применяемых как составные части благоустройства территории, общественных туалетов	не подлежит установлению	не подлежат установлению	не подлежит установлению	не подлежат установлению	-
<p>Вспомогательные виды разрешенного использования земельных участков, допустимые только в качестве дополнительных по отношению к основным видам разрешенного использования и условно разрешенным видам использования и осуществляемые совместно с ними территориальной зоны «ПК-2 Зона производственно-коммунальная с предприятиями, сооружениями и иными объектами III-IV-V класса опасности»</p>							
41.	Размещение гаражей для собственных нужд (2.7.2)	Размещение для собственных нужд отдельно стоящих гаражей и (или) гаражей, блокированных общими стенами с другими гаражами в одном ряду, имеющих общие с ними крышу, фундамент и коммуникации	количество этажей 2, высота 6 м	не подлежат установлению	не подлежат установлению	1 м	Минимальный процент застройки – 10 %
42.	Служебные гаражи (4.9)	размещение постоянных или временных гаражей, стоянок для хранения служебного автотранспорта, используемого в целях осуществления видов деятельности, предусмотренных видами разрешенного использования с кодами 3.0, 4.0, а также для стоянки и хранения	количество этажей 2, высота 6 м	не подлежат установлению	не подлежат установлению	1 м	Минимальный процент застройки – 10 %

		транспортных средств общего пользования, в том числе в депо					
43.	Складские площадки (6.9.1)	временное хранение, распределение и перевалка грузов (за исключением хранения стратегических запасов) на открытом воздухе	не подлежит установлению	не подлежит установлению	не подлежит установлению	не подлежит установлению	-

ПК-3 ЗОНА ПРОИЗВОДСТВЕННО-КОММУНАЛЬНАЯ С ПРЕДПРИЯТИЯМИ, СООРУЖЕНИЯМИ И ИНЫМИ ОБЪЕКТАМИ V КЛАССА ОПАСНОСТИ

Зона ПК-3 производственно-коммунальная с предприятиями, сооружениями и иными объектами V класса опасности выделена для обеспечения правовых условий использования земельных участков и объектов капитального строительства, деятельность которых связана с шумом, загрязнениями, интенсивным движением транспорта.

Виды разрешенного использования земельных участков и объектов капитального строительства зоны производственно-коммунальной с предприятиями, сооружениями и иными объектами V класса опасности приведены в таблице 12 настоящих Правил.

Таблица 12

№ п/п	Наименование вида разрешенного использования земельного участка (код (числовое обозначение) вида разрешенного использования земельного участка)	Характеристика вида разрешенного использования	Предельные размеры земельных участков и предельные параметры разрешенного строительства, реконструкции объектов капитального строительства				
			Предельное количество этажей или предельная высота зданий, строений, сооружений	Предельные (минимальные и (или) максимальные) размеры земельных участков, в том числе их площадь, кв. м	Максимальный процент застройки в границах земельного участка	Минимальные отступы от границ земельных участков в целях определения мест допустимого размещения зданий, строений, сооружений, за пределами которых запрещено строительство зданий, строений, сооружений	Иные предельные параметры
Основные виды разрешенного использования территориальной зоны «ПК-3 Зона производственно-коммунальная с предприятиями, сооружениями и иными объектами V класса опасности»							
1.	Хранение	Размещение отдельно стоящих	количество	не подлежит	не подлежит	3 м	Минимальный процент

	автотранспорта (2.7.1)	и пристроенных гаражей, в том числе подземных, предназначенных для хранения автотранспорта, в том числе с разделением на машино-места, за исключением гаражей, размещение которых предусмотрено содержанием видов разрешенного использования с кодами 2.7.2, 4.9	этажей – 8, высота 40 м	установлению	установлению		застройки – 10 %
2.	Размещение гаражей для собственных нужд (2.7.2)	Размещение для собственных нужд отдельно стоящих гаражей и (или) гаражей, блокированных общими стенами с другими гаражами в одном ряду, имеющих общие с ними крышу, фундамент и коммуникации	количество этажей 2, высота 6 м	не подлежат установлению	не подлежат установлению	1 м	Минимальный процент застройки – 10 %
3.	Коммунальное обслуживание (3.1)	размещение зданий и сооружений в целях обеспечения физических и юридических лиц коммунальными услугами. Содержание данного вида разрешенного использования включает в себя содержание видов разрешенного использования с кодами 3.1.1 - 3.1.2	не подлежит установлению	не подлежат установлению	не подлежит установлению	3 м	Минимальный процент застройки – 10 %
4.	Предоставление коммунальных услуг (3.1.1)	размещение зданий и сооружений, обеспечивающих поставку воды, тепла, электричества, газа, отвод канализационных стоков, очистку и уборку объектов	не подлежит установлению	не подлежат установлению	не подлежит установлению	3 м	Минимальный процент застройки – 10 %

		недвижимости (котельных, водозаборов, очистных сооружений, насосных станций, водопроводов, линий электропередач, трансформаторных подстанций, газопроводов, линий связи, телефонных станций, канализаций, стоянок, гаражей и мастерских для обслуживания уборочной и аварийной техники, сооружений, необходимых для сбора и плавки снега)					
5.	Административные здания организаций, обеспечивающих предоставление коммунальных услуг (3.1.2)	размещение зданий, предназначенных для приема физических и юридических лиц в связи с предоставлением им коммунальных услуг	не подлежит установлению	не подлежат установлению	не подлежит установлению	3 м	Минимальный процент застройки – 10 %
6.	Оказание услуг связи (3.2.3)	размещение зданий, предназначенных для размещения пунктов оказания услуг почтовой, телеграфной, междугородней и международной телефонной связи	не подлежат установлению	не подлежат установлению	не подлежат установлению	3 м	Минимальный процент застройки – 10 %
7.	Бытовое обслуживание (3.3)	размещение объектов капитального строительства, предназначенных для оказания населению или организациям бытовых услуг (мастерские мелкого ремонта, ателье, бани, парикмахерские, прачечные, химчистки, похоронные бюро)	не подлежат установлению	не подлежат установлению	не подлежат установлению	3 м	Минимальный процент застройки – 10 %

8.	Приют для животных (3.10.2)	размещение объектов капитального строительства, предназначенных для оказания ветеринарных услуг в стационаре; размещение объектов капитального строительства, предназначенных для содержания, разведения животных, не являющихся сельскохозяйственными, под надзором человека, оказания услуг по содержанию и лечению бездомных животных; размещение объектов капитального строительства, предназначенных для организации гостиниц для животных	не подлежит установлению	не подлежат установлению	не подлежит установлению	3 м	Минимальный процент застройки – 10 %
9.	Объекты дорожного сервиса (4.9.1)	Размещение зданий и сооружений дорожного сервиса. Содержание данного вида разрешенного использования включает в себя содержание видов разрешенного использования с кодами 4.9.1.1 - 4.9.1.4	не подлежат установлению	не подлежат установлению	не подлежит установлению	3 м	Минимальный процент застройки – 10 %
10.	Заправка транспортных средств (4.9.1.1)	размещение автозаправочных станций; размещение магазинов сопутствующей торговли, зданий для организации общественного питания в качестве объектов дорожного сервиса	не подлежат установлению	не подлежат установлению	не подлежит установлению	3 м	Минимальный процент застройки – 10 %
11.	Обеспечение дорожного отдыха	Размещение зданий для предоставления гостиничных	не подлежат установлению	не подлежат установлению	не подлежит установлению	3 м	Минимальный процент застройки – 10 %

	(4.9.1.2)	услуг в качестве дорожного сервиса (мотелей), а также размещение магазинов сопутствующей торговли, зданий для организации общественного питания в качестве объектов дорожного сервиса					
12.	Автомобильные мойки (4.9.1.3)	размещение автомобильных моек, а также размещение магазинов сопутствующей торговли	не подлежат установлению	не подлежат установлению	не подлежит установлению	3 м	Минимальный процент застройки – 10 %
13.	Ремонт автомобилей (4.9.1.4)	размещение мастерских, предназначенных для ремонта и обслуживания автомобилей, и прочих объектов дорожного сервиса, а также размещение магазинов сопутствующей торговли	не подлежат установлению	не подлежат установлению	не подлежит установлению	3 м	Минимальный процент застройки – 10 %
14.	Обеспечение занятий спортом в помещениях (5.1.2)	размещение спортивных клубов, спортивных залов, бассейнов, физкультурно-оздоровительных комплексов в зданиях и сооружениях	не подлежат установлению	не подлежат установлению	не подлежит установлению	3 м	Минимальный процент застройки – 10 %
15.	Площадки для занятий спортом (5.1.3)	размещение площадок для занятия спортом и физкультурой на открытом воздухе (физкультурные площадки, беговые дорожки, поля для спортивной игры)	не подлежит установлению	не подлежат установлению	не подлежит установлению	не подлежат установлению	-
16.	Оборудованные площадки для занятий спортом (5.1.4)	размещение сооружений для занятия спортом и физкультурой на открытом воздухе (теннисные корты,	не подлежит установлению	не подлежат установлению	не подлежит установлению	не подлежат установлению	Минимальный процент застройки – 10 %

		автодромы, мотодромы, трамплины, спортивные стрельбища)					
17.	Производственная деятельность (6.0)	размещение объектов капитального строительства в целях добычи недр, их переработки, изготовления вещей промышленным способом	не подлежит установлению	не подлежат установлению	не подлежит установлению	3 м	Минимальный процент застройки – 10 %
18.	Легкая промышленность (6.3)	Размещение объектов капитального строительства, предназначенных для производства продукции легкой промышленности (производство текстильных изделий, производство одежды, производство кожи и изделий из кожи и иной продукции легкой промышленности)	не подлежит установлению	не подлежат установлению	не подлежит установлению	3 м	Минимальный процент застройки – 10 %
19.	Фармацевтическая промышленность(6.3.1)	Размещение объектов капитального строительства, предназначенных для фармацевтического производства, в том числе объектов, в отношении которых предусматривается установление охранных или санитарно-защитных зон	не подлежит установлению	не подлежат установлению	не подлежит установлению	3 м	Минимальный процент застройки – 10 %
20.	Фарфоро-фаянсовая промышленность (6.3.2)	Размещение объектов капитального строительства, предназначенных для производства продукции фарфоро-фаянсовой промышленности	не подлежит установлению	не подлежат установлению	не подлежит установлению	3 м	Минимальный процент застройки – 10 %

21.	Электронная промышленность (6.3.3)	Размещение объектов капитального строительства, предназначенных для производства продукции электронной промышленности	не подлежит установлению	не подлежат установлению	не подлежит установлению	3 м	Минимальный процент застройки – 10 %
22.	Ювелирная промышленность (6.3.4)	Размещение объектов капитального строительства, предназначенных для производства продукции ювелирной промышленности	не подлежит установлению	не подлежат установлению	не подлежит установлению	3 м	Минимальный процент застройки – 10 %
23.	Пищевая промышленность (6.4)	размещение объектов пищевой промышленности, по переработке сельскохозяйственной продукции способом, приводящим к их переработке в иную продукцию (консервирование, копчение, хлебопечение), в том числе для производства напитков, алкогольных напитков и табачных изделий	не подлежит установлению	не подлежат установлению	не подлежит установлению	3 м	Минимальный процент застройки – 10 %
24.	Строительная промышленность (6.6)	размещение объектов капитального строительства, предназначенных для производства: строительных материалов (кирпичей, пиломатериалов, цемента, крепежных материалов), бытового и строительного газового и сантехнического оборудования, лифтов и подъемников, столярной продукции, сборных домов или их частей и тому подобной продукции	не подлежит установлению	не подлежат установлению	не подлежит установлению	3 м	Минимальный процент застройки – 10 %

25.	Энергетика (6.7)	Размещение объектов гидроэнергетики, тепловых станций и других электростанций, размещение обслуживающих и вспомогательных для электростанций сооружений (золоотвалов, гидротехнических сооружений); размещение объектов электросетевого хозяйства, за исключением объектов энергетики, размещение которых предусмотрено содержанием вида разрешенного использования с кодом 3.1	не подлежит установлению	не подлежат установлению	не подлежит установлению	3 м	Минимальный процент застройки – 10 %
26.	Связь (6.8)	размещение объектов связи, радиовещания, телевидения, включая воздушные радиорелейные, надземные и подземные кабельные линии связи, линии радификации, антенные поля, усилительные пункты на кабельных линиях связи, инфраструктуру спутниковой связи и телерадиовещания, за исключением объектов связи, размещение которых предусмотрено содержанием видов разрешенного использования с кодами 3.1.1, 3.2.3	не подлежит установлению	не подлежат установлению	не подлежит установлению	3 м	-
27.	Склад (6.9)	размещение сооружений, имеющих назначение по временному хранению,	не подлежит установлению	не подлежат установлению	не подлежит установлению	3 м	Минимальный процент застройки – 10 %

		распределению и перевалке грузов (за исключением хранения стратегических запасов), не являющихся частями производственных комплексов, на которых был создан груз: промышленные базы, склады, погрузочные терминалы и доки, нефтехранилища и нефтеналивные станции, газовые хранилища и обслуживающие их газоконденсатные и газоперекачивающие станции, элеваторы и продовольственные склады, за исключением железнодорожных перевалочных складов					
28.	Целлюлозно-бумажная промышленность (6.11)	размещение объектов капитального строительства, предназначенных для целлюлозно-бумажного производства, производства целлюлозы, древесной массы, бумаги, картона и изделий из них, издательской и полиграфической деятельности, тиражирования записанных носителей информации	не подлежит установлению	не подлежат установлению	не подлежит установлению	3 м	Минимальный процент застройки – 10 %
29.	Автомобильный транспорт (7.2)	размещение зданий и сооружений автомобильного транспорта. Содержание данного вида разрешенного использования включает в себя	не подлежит установлению	не подлежат установлению	не подлежит установлению	3 м	Минимальный процент застройки – 10 %

		содержание видов разрешенного использования с кодами 7.2.1 - 7.2.3					
30.	Размещение автомобильных дорог (7.2.1)	размещение автомобильных дорог за пределами населенных пунктов и технически связанных с ними сооружений, придорожных стоянок (парковок) транспортных средств в границах городских улиц и дорог, за исключением предусмотренных видами разрешенного использования с кодами 2.7.1, 4.9, 7.2.3, а также некапитальных сооружений, предназначенных для охраны транспортных средств; размещение объектов, предназначенных для размещения постов органов внутренних дел, ответственных за безопасность дорожного движения	не подлежит установлению	не подлежат установлению	не подлежит установлению	не подлежат установлению	-
31.	Обслуживание перевозок пассажиров (7.2.2)	размещение зданий и сооружений, предназначенных для обслуживания пассажиров, за исключением объектов капитального строительства, размещение которых предусмотрено содержанием вида разрешенного использования с кодом 7.6	не подлежит установлению	не подлежат установлению	не подлежит установлению	3 м	Минимальный процент застройки – 10 %
32.	Стоянки транспорта общего пользования (7.2.3)	размещение стоянок транспортных средств, осуществляющих перевозки	не подлежит установлению	не подлежат установлению	не подлежит установлению	не подлежат установлению	-

		людей по установленному маршруту					
33.	Трубопроводный транспорт (7.5)	размещение нефтепроводов, водопроводов, газопроводов и иных трубопроводов, а также иных зданий и сооружений, необходимых для эксплуатации названных трубопроводов	не подлежит установлению	не подлежат установлению	не подлежит установлению	3 м	-
34.	Обеспечение внутреннего правопорядка (8.3)	размещение объектов капитального строительства, необходимых для подготовки и поддержания в готовности органов внутренних дел, Росгвардии и спасательных служб, в которых существует военизированная служба; размещение объектов гражданской обороны, за исключением объектов гражданской обороны, являющихся частями производственных зданий	не подлежат установлению	не подлежат установлению	не подлежат установлению	3 м	-
Условно разрешенные виды разрешенного использования земельных участков территориальной зоны «ПК-3 Зона производственно-коммунальная с предприятиями, сооружениями и иными объектами V класса опасности»							
35.	Общежития (3.2.4)	размещение зданий, предназначенных для размещения общежитий, предназначенных для проживания граждан на время их работы, службы или обучения, за исключением зданий, размещение которых предусмотрено содержанием вида разрешенного	не подлежит установлению	не подлежат установлению	не подлежат установлению	3 м	-

		использования с кодом 4.7					
36.	Магазины (4.4)	размещение объектов капитального строительства, предназначенных для продажи товаров, торговая площадь которых составляет до 5000 кв. м	не подлежат установлению	не подлежат установлению	не подлежат установлению	3 м	Минимальный процент застройки – 10 %
37.	Гостиничное обслуживание (4.7)	размещение гостиниц	не подлежит установлению	не подлежат установлению	не подлежит установлению	3 м	-
38.	Стоянка транспортных средств (4.9.2)	Размещение стоянок (парковок) легковых автомобилей и других мототранспортных средств, в том числе мотоциклов, мотороллеров, мотоколясок, мопедов, скутеров, за исключением встроенных, пристроенных и встроенно-пристроенных стоянок	не подлежит установлению	не подлежат установлению	не подлежит установлению	не подлежат установлению	-
39.	Земельные участки (территории) общего пользования (12.0)	земельные участки общего пользования. Содержание данного вида разрешенного использования включает в себя содержание видов разрешенного использования с кодами 12.0.1 - 12.0.2	не подлежит установлению	не подлежат установлению	не подлежит установлению	не подлежат установлению	-
40.	Улично-дорожная сеть (12.0.1)	размещение объектов улично-дорожной сети: автомобильных дорог, трамвайных путей и пешеходных тротуаров в границах населенных пунктов, пешеходных переходов, бульваров, площадей,	не подлежит установлению	не подлежат установлению	не подлежит установлению	не подлежат установлению	-

		<p>проездов, велодорожек и объектов велотранспортной и инженерной инфраструктуры; размещение придорожных стоянок (парковок) транспортных средств в границах городских улиц и дорог, за исключением предусмотренных видами разрешенного использования с кодами 2.7.1, 4.9, 7.2.3, а также некапитальных сооружений, предназначенных для охраны транспортных средств</p>					
41.	Благоустройство территории (12.0.2)	<p>размещение декоративных, технических, планировочных, конструктивных устройств, элементов озеленения, различных видов оборудования и оформления, малых архитектурных форм, некапитальных нестационарных строений и сооружений, информационных щитов и указателей, применяемых как составные части благоустройства территории, общественных туалетов</p>	не подлежит установлению	не подлежат установлению	не подлежат установлению	не подлежат установлению	-
<p>Вспомогательные виды разрешенного использования земельных участков, допустимые только в качестве дополнительных по отношению к основным видам разрешенного использования и условно разрешенным видам использования и осуществляемые совместно с ними территориальной зоны «ПК-3 Зона производственно-коммунальная с предприятиями, сооружениями и иными объектами V класса опасности»</p>							
42.	Служебные гаражи (4.9)	<p>размещение постоянных или временных гаражей, стоянок для хранения служебного автотранспорта, используемого</p>	<p>количество этажей 2, высота 6 м</p>	не подлежат установлению	не подлежат установлению	1 м	Минимальный процент застройки – 10 %

		в целях осуществления видов деятельности, предусмотренных видами разрешенного использования с кодами 3.0, 4.0, а также для стоянки и хранения транспортных средств общего пользования, в том числе в депо					
43.	Складские площадки (6.9.1)	временное хранение, распределение и перевалка грузов (за исключением хранения стратегических запасов) на открытом воздухе	не подлежит установлению	не подлежит установлению	не подлежит установлению	не подлежит установлению	-

ИТ ЗОНА ИНЖЕНЕРНОЙ И ТРАНСПОРТНОЙ ИНФРАСТРУКТУР

Зона инженерной и транспортной инфраструктур ИТ выделена для обеспечения правовых условий использования земельных участков и объектов капитального строительства инженерной и транспортной инфраструктур, в том числе сооружений и коммуникаций железнодорожного транспорта, улично-дорожной сети.

Виды разрешенного использования земельных участков и объектов капитального строительства зоны инженерной и транспортной инфраструктур приведены в таблице 13 настоящих Правил.

Таблица 13

№ п/п	Наименование вида разрешенного использования земельного участка (код (числовое обозначение) вида разрешенного использования земельного участка)	Характеристика вида разрешенного использования	Предельные размеры земельных участков и предельные параметры разрешенного строительства, реконструкции объектов капитального строительства				
			Предельное количество этажей или предельная высота зданий, строений, сооружений	Предельные (минимальные и (или) максимальные) размеры земельных участков, в том числе их площадь, кв. м	Максимальный процент застройки в границах земельного участка	Минимальные отступы от границ земельных участков в целях определения мест допустимого размещения зданий, строений, сооружений, за пределами которых запрещено строительство зданий, строений, сооружений	Иные предельные параметры
Основные виды разрешенного использования территориальной зоны «ИТ Зона инженерной и транспортной инфраструктур»							
1.	Хранение автотранспорта (2.7.1)	Размещение отдельно стоящих и пристроенных гаражей, в том числе подземных, предназначенных для хранения автотранспорта, в том числе с	количество этажей 2, высота 6 м	не подлежит установлению	не подлежит установлению	1 м	-

		разделением на машино-места, за исключением гаражей, размещение которых предусмотрено содержанием видов разрешенного использования с кодами 2.7.2, 4.9					
2.	Коммунальное обслуживание (3.1)	размещение зданий и сооружений в целях обеспечения физических и юридических лиц коммунальными услугами. Содержание данного вида разрешенного использования включает в себя содержание видов разрешенного использования с кодами 3.1.1 - 3.1.2	не подлежит установлению	не подлежат установлению	не подлежит установлению	3 м	-
3.	Предоставление коммунальных услуг (3.1.1)	размещение зданий и сооружений, обеспечивающих поставку воды, тепла, электричества, газа, отвод канализационных стоков, очистку и уборку объектов недвижимости (котельных, водозаборов, очистных сооружений, насосных станций, водопроводов, линий электропередач, трансформаторных подстанций, газопроводов, линий связи, телефонных станций, канализаций, стоянок, гаражей и мастерских для обслуживания уборочной и аварийной техники, сооружений, необходимых для	не подлежит установлению	не подлежат установлению	не подлежит установлению	3 м	-

		сбора и плавки снега)					
4.	Административные здания организаций, обеспечивающих предоставление коммунальных услуг (3.1.2)	размещение зданий, предназначенных для приема физических и юридических лиц в связи с предоставлением им коммунальных услуг	не подлежит установлению	не подлежат установлению	не подлежит установлению	3 м	-
5.	Оказание услуг связи (3.2.3)	размещение зданий, предназначенных для размещения пунктов оказания услуг почтовой, телеграфной, междугородней и международной телефонной связи	не подлежат установлению	не подлежат установлению	не подлежат установлению	3 м	-
6.	Объекты дорожного сервиса (4.9.1)	Размещение зданий и сооружений дорожного сервиса. Содержание данного вида разрешенного использования включает в себя содержание видов разрешенного использования с кодами 4.9.1.1 - 4.9.1.4	не подлежат установлению	не подлежат установлению	не подлежит установлению	3 м	-
7.	Заправка транспортных средств (4.9.1.1)	размещение автозаправочных станций; размещение магазинов сопутствующей торговли, зданий для организации общественного питания в качестве объектов дорожного сервиса	не подлежат установлению	не подлежат установлению	не подлежит установлению	3 м	-
8.	Обеспечение дорожного отдыха (4.9.1.2)	Размещение зданий для предоставления гостиничных услуг в качестве дорожного сервиса (мотелей), а также размещение магазинов	не подлежат установлению	не подлежат установлению	не подлежит установлению	3 м	-

		сопутствующей торговли, зданий для организации общественного питания в качестве объектов дорожного сервиса					
9.	Автомобильные мойки (4.9.1.3)	размещение автомобильных моек, а также размещение магазинов сопутствующей торговли	не подлежат установлению	не подлежат установлению	не подлежит установлению	3 м	-
10.	Ремонт автомобилей (4.9.1.4)	размещение мастерских, предназначенных для ремонта и обслуживания автомобилей, и прочих объектов дорожного сервиса, а также размещение магазинов сопутствующей торговли	не подлежат установлению	не подлежат установлению	не подлежит установлению	3 м	-
11.	Связь (6.8)	размещение объектов связи, радиовещания, телевидения, включая воздушные радиорелейные, надземные и подземные кабельные линии связи, линии радификации, антенные поля, усилительные пункты на кабельных линиях связи, инфраструктуру спутниковой связи и телерадиовещания, за исключением объектов связи, размещение которых предусмотрено содержанием видов разрешенного использования с кодами 3.1.1, 3.2.3	не подлежит установлению	не подлежат установлению	не подлежит установлению	3 м	-
12.	Железнодорожный транспорт (7.1)	размещение объектов капитального строительства	не подлежит установлению	не подлежат установлению	не подлежит установлению	3 м	-

		железнодорожного транспорта. Содержание данного вида разрешенного использования включает в себя содержание видов разрешенного использования с кодами 7.1.1 - 7.1.2					
13.	Железнодорожные пути (7.1.1)	размещение железнодорожных путей	не подлежит установлению	не подлежат установлению	не подлежит установлению	не подлежат установлению	-
14.	Обслуживание железнодорожных перевозок (7.1.2)	размещение зданий и сооружений, в том числе железнодорожных вокзалов и станций, а также устройств и объектов, необходимых для эксплуатации, содержания, строительства, реконструкции, ремонта наземных и подземных зданий, сооружений, устройств и других объектов железнодорожного транспорта; размещение погрузочно-разгрузочных площадок, прирельсовых складов (за исключением складов горюче-смазочных материалов и автозаправочных станций любых типов, а также складов, предназначенных для хранения опасных веществ и материалов, не предназначенных непосредственно для обеспечения железнодорожных перевозок) и иных объектов при условии соблюдения требований безопасности	не подлежит установлению	не подлежат установлению	не подлежит установлению	3 м	-

		движения, установленных федеральными законами					
15.	Автомобильный транспорт (7.2)	размещение зданий и сооружений автомобильного транспорта. Содержание данного вида разрешенного использования включает в себя содержание видов разрешенного использования с кодами 7.2.1 - 7.2.3	не подлежит установлению	не подлежат установлению	не подлежит установлению	3 м	-
16.	Размещение автомобильных дорог (7.2.1)	размещение автомобильных дорог за пределами населенных пунктов и технически связанных с ними сооружений, придорожных стоянок (парковок) транспортных средств в границах городских улиц и дорог, за исключением предусмотренных видами разрешенного использования с кодами 2.7.1, 4.9, 7.2.3, а также некапитальных сооружений, предназначенных для охраны транспортных средств; размещение объектов, предназначенных для размещения постов органов внутренних дел, ответственных за безопасность дорожного движения	не подлежит установлению	не подлежат установлению	не подлежит установлению	не подлежат установлению	-
17.	Обслуживание перевозок пассажиров (7.2.2)	размещение зданий и сооружений, предназначенных для обслуживания пассажиров, за исключением объектов капитального строительства,	не подлежит установлению	не подлежат установлению	не подлежит установлению	3 м	-

		размещение которых предусмотрено содержанием вида разрешенного использования с кодом 7.6					
18.	Стоянки транспорта общего пользования (7.2.3)	размещение стоянок транспортных средств, осуществляющих перевозки людей по установленному маршруту	не подлежит установлению	не подлежат установлению	не подлежит установлению	не подлежат установлению	-
19.	Трубопроводный транспорт (7.5)	размещение нефтепроводов, водопроводов, газопроводов и иных трубопроводов, а также иных зданий и сооружений, необходимых для эксплуатации названных трубопроводов	не подлежит установлению	не подлежат установлению	не подлежит установлению	3 м	-
Условно разрешенные виды разрешенного использования земельных участков территориальной зоны «ИТ Зона инженерной и транспортной инфраструктур»							
20.	Стоянка транспортных средств (4.9.2)	Размещение стоянок (парковок) легковых автомобилей и других мототранспортных средств, в том числе мотоциклов, мотороллеров, мотоклясок, мопедов, скутеров, за исключением встроенных, пристроенных и встроенно-пристроенных стоянок	не подлежит установлению	не подлежат установлению	не подлежит установлению	не подлежат установлению	-
21.	Склад (6.9)	размещение сооружений, имеющих назначение по временному хранению, распределению и перевалке грузов (за исключением хранения стратегических запасов), не являющихся	не подлежит установлению	не подлежат установлению	не подлежит установлению	3 м	-

		<p>частями производственных комплексов, на которых был создан груз: промышленные базы, склады, погрузочные терминалы и доки, нефтехранилища и нефтеналивные станции, газовые хранилища и обслуживающие их газоконденсатные и газоперекачивающие станции, элеваторы и продовольственные склады, за исключением железнодорожных перевалочных складов</p>					
22.	Курортная деятельность (9.2)	<p>Использование, в том числе с их извлечением, для лечения и оздоровления человека природных лечебных ресурсов (месторождения минеральных вод, лечебные грязи, рапой лиманов и озер, особый климат и иные природные факторы и условия, которые используются или могут использоваться для профилактики и лечения заболеваний человека), а также охрана лечебных ресурсов от истощения и уничтожения в границах первой зоны округа горно-санитарной или санитарной охраны лечебно-оздоровительных местностей и курорта</p>	не подлежит установлению	не подлежат установлению	не подлежит установлению	не подлежит установлению	-
23.	Земельные участки	земельные участки общего	не подлежит	не подлежат	не подлежит	не подлежат	-

	(территории) общего пользования (12.0)	пользования. Содержание данного вида разрешенного использования включает в себя содержание видов разрешенного использования с кодами 12.0.1 - 12.0.2	установлению	установлению	установлению	установлению	
24.	Улично-дорожная сеть (12.0.1)	размещение объектов улично-дорожной сети: автомобильных дорог, трамвайных путей и пешеходных тротуаров в границах населенных пунктов, пешеходных переходов, бульваров, площадей, проездов, велодорожек и объектов велотранспортной и инженерной инфраструктуры; размещение придорожных стоянок (парковок) транспортных средств в границах городских улиц и дорог, за исключением предусмотренных видами разрешенного использования с кодами 2.7.1, 4.9, 7.2.3, а также некапитальных сооружений, предназначенных для охраны транспортных средств	не подлежит установлению	не подлежат установлению	не подлежит установлению	не подлежат установлению	-
25.	Благоустройство территории (12.0.2)	размещение декоративных, технических, планировочных, конструктивных устройств, элементов озеленения, различных видов оборудования и оформления, малых архитектурных форм, некапитальных нестационарных строений и	не подлежит установлению	не подлежат установлению	не подлежит установлению	не подлежат установлению	-

сооружений, информационных щитов и указателей, применяемых как составные части благоустройства территории, общественных туалетов

Вспомогательные виды разрешенного использования земельных участков, допустимые только в качестве дополнительных по отношению к основным видам разрешенного использования и условно разрешенным видам использования и осуществляемые совместно с ними территориальной зоны «ИТ Зона инженерной и транспортной инфраструктур»

26. Служебные гаражи (4.9)

размещение постоянных или временных гаражей, стоянок для хранения служебного автотранспорта, используемого в целях осуществления видов деятельности, предусмотренных видами разрешенного использования с кодами 3.0, 4.0, а также для стоянки и хранения транспортных средств общего пользования, в том числе в депо

количество этажей 2, высота 6 м

не подлежат установлению

не подлежат установлению

1 м

-

27. Складские площадки (6.9.1)

временное хранение, распределение и перевалка грузов (за исключением хранения стратегических запасов) на открытом воздухе

не подлежит установлению

не подлежит установлению

не подлежит установлению

не подлежит установлению

-

ЗОНЫ СЕЛЬСКОХОЗЯЙСТВЕННОГО ИСПОЛЬЗОВАНИЯ

СО ЗОНА САДОВОДЧЕСКИХ И(ИЛИ) ОГОРОДНИЧЕСКИХ ОБЪЕДИНЕНИЙ

Зона садоводческих и(или) огороднических объединений СО предназначена для ведения садоводства, огородничества, для строительства сооружений как сезонного, так и круглогодичного использования.

Виды разрешенного использования земельных участков и объектов капитального строительства зоны садоводческих и(или) огороднических объединений приведены в таблице 14 настоящих Правил.

Таблица 14

№ п/п	Наименование вида разрешенного использования земельного участка (код (числовое обозначение) вида разрешенного использования земельного участка)	Характеристика вида разрешенного использования	Предельные размеры земельных участков и предельные параметры разрешенного строительства, реконструкции объектов капитального строительства				
			Предельное количество этажей или предельная высота зданий, строений, сооружений	Предельные (минимальные и (или) максимальные) размеры земельных участков, в том числе их площадь, кв. м	Максимальный процент застройки в границах земельного участка	Минимальные отступы от границ земельных участков в целях определения мест допустимого размещения зданий, строений, сооружений, за пределами которых запрещено строительство зданий, строений, сооружений	Иные предельные параметры
Основные виды разрешенного использования территориальной зоны «СО Зона садоводческих и(или) огороднических объединений»							
1.	Предоставление коммунальных услуг (3.1.1)	размещение зданий и сооружений, обеспечивающих поставку воды, тепла, электричества, газа, отвод	не подлежит установлению	не подлежат установлению	не подлежит установлению	3 м	-

		<p>канализационных стоков, очистку и уборку объектов недвижимости (котельных, водозаборов, очистных сооружений, насосных станций, водопроводов, линий электропередач, трансформаторных подстанций, газопроводов, линий связи, телефонных станций, канализаций, стоянок, гаражей и мастерских для обслуживания уборочной и аварийной техники, сооружений, необходимых для сбора и плавки снега)</p>					
2.	Деловое управление (4.1)	<p>размещение объектов капитального строительства с целью: размещения объектов управленческой деятельности, не связанной с государственным или муниципальным управлением и оказанием услуг, а также с целью обеспечения совершения сделок, не требующих передачи товара в момент их совершения между организациями, в том числе биржевая деятельность (за исключением банковской и страховой деятельности)</p>	не подлежит установлению	не подлежит установлению	не подлежит установлению	3 м	-
3.	Ведение огородничества (13.1)	<p>осуществление отдыха и (или) выращивания гражданами для собственных нужд сельскохозяйственных культур; размещение</p>	<p>Количество этажей – 1, высота 3 м.</p>	<p>минимальная площадь земельного участка 200 кв. м,</p>	не подлежит установлению	1 м	-

		хозяйственных построек, не являющихся объектами недвижимости, предназначенных для хранения инвентаря и урожая сельскохозяйственных культур		максимальная площадь земельного участка 1000 кв. м			
4.	Ведение садоводства (13.2)	Осуществление отдыха и (или) выращивания гражданами для собственных нужд сельскохозяйственных культур; размещение для собственных нужд садового дома, жилого дома, указанного в описании вида разрешенного использования с кодом 2.1 , хозяйственных построек и гаражей для собственных нужд	Для садового дома, жилого дома количество этажей – 4, этажность - 3, высота 20 м, хозяйственных построек и гаражей – количество этажей – 1	минимальная площадь земельного участка 200 кв. м, максимальная площадь земельного участка 1500 кв. м	60	3 м	Расстояние до индивидуальных гаражей и иных вспомогательных сооружений от границ земельного участка 1 м
Условно разрешенные виды разрешенного использования земельных участков территориальной зоны «СО Зона садоводческих и(или) огороднических объединений»							
5.	Бытовое обслуживание (3.3)	размещение объектов капитального строительства, предназначенных для оказания населению или организациям бытовых услуг (мастерские мелкого ремонта, ателье, бани, парикмахерские, прачечные, химчистки, похоронные бюро)	количество этажей – 4, этажность -3, высота 20 м	минимальная площадь земельного участка 200,0 кв.м максимальная площадь земельного участка не подлежит установлению	60	3 м	-
6.	Магазины (4.4)	размещение объектов капитального строительства, предназначенных для продажи товаров, торговая площадь которых составляет до 5000 кв. м	количество этажей – 4, этажность -3, высота 20 м	минимальная площадь земельного участка 200,0 кв.м максимальная	60	3 м	-

				площадь земельного участка не подлежит установлению			
7.	Общественное питание (4.6)	размещение объектов капитального строительства в целях устройства мест общественного питания за плату (рестораны, кафе, столовые, закусочные, бары)	количество этажей – 4, этажность -3, высота 20 м	минимальная площадь земельного участка 200,0 кв.м максимальная площадь земельного участка не подлежит установлению	60	3 м	-
8.	Гостиничное обслуживание (4.7)	размещение гостиниц	количество этажей – 4, этажность -3, высота 20 м	минимальная площадь земельного участка 500,0 кв.м максимальная площадь земельного участка не подлежит установлению	60	3 м	-
9.	Связь (6.8)	размещение объектов связи, радиовещания, телевидения, включая воздушные радиорелейные, надземные и подземные кабельные линии связи, линии радиофикации, антенные поля, усилительные пункты на кабельных линиях связи, инфраструктуру	не подлежит установлению	не подлежит установлению	не подлежит установлению	3 м	-

		спутниковой связи и телерадиовещания, за исключением объектов связи, размещение которых предусмотрено содержанием видов разрешенного использования с кодами 3.1.1, 3.2.3					
10.	Водные объекты (11.0)	ледники, снежники, ручьи, реки, озера, болота, территориальные моря и другие поверхностные водные объекты	не подлежит установлению	не подлежат установлению	не подлежит установлению	не подлежит установлению	-
11.	Земельные участки (территории) общего пользования (12.0)	земельные участки общего пользования. Содержание данного вида разрешенного использования включает в себя содержание видов разрешенного использования с кодами 12.0.1 - 12.0.2	не подлежит установлению	не подлежат установлению	не подлежит установлению	не подлежат установлению	=
12.	Улично-дорожная сеть (12.0.1)	размещение объектов улично-дорожной сети: автомобильных дорог, трамвайных путей и пешеходных тротуаров в границах населенных пунктов, пешеходных переходов, бульваров, площадей, проездов, велодорожек и объектов велотранспортной и инженерной инфраструктуры; размещение придорожных стоянок (парковок) транспортных средств в границах городских улиц и дорог, за исключением	не подлежит установлению	не подлежат установлению	не подлежит установлению	не подлежат установлению	=

		предусмотренных видами разрешенного использования с кодами 2.7.1, 4.9, 7.2.3, а также некапитальных сооружений, предназначенных для охраны транспортных средств					
13.	Благоустройство территории (12.0.2)	размещение декоративных, технических, планировочных, конструктивных устройств, элементов озеленения, различных видов оборудования и оформления, малых архитектурных форм, некапитальных нестационарных строений и сооружений, информационных щитов и указателей, применяемых как составные части благоустройства территории, общественных туалетов	не подлежит установлению	не подлежат установлению	не подлежит установлению	не подлежат установлению	=
14.	Земельные участки общего назначения (13.0)	земельные участки, являющиеся имуществом общего пользования и предназначенные для общего использования правообладателями земельных участков, расположенных в границах территории ведения гражданами садоводства или огородничества для собственных нужд, и (или) для размещения объектов капитального строительства, относящихся к имуществу общего пользования	не подлежит установлению	не подлежат установлению	не подлежит установлению	3 м	-

Вспомогательные виды разрешенного использования земельных участков, допустимые только в качестве дополнительных по отношению к основным видам разрешенного использования и условно разрешенным видам использования и осуществляемые совместно с ними территориальной зоны «СО Зона садоводческих и(или) огороднических объединений»

ЗОНЫ СПЕЦИАЛЬНОГО НАЗНАЧЕНИЯ

СН-1 ЗОНА КЛАДБИЩ

Зона СН-1 предназначена для обеспечения правовых условий по осуществлению деятельности по погребению.

Правовой режим земельных участков, расположенных в данной зоне, определяется в соответствии с законодательством Российской Федерации в области погребения.

Виды разрешенного использования земельных участков и объектов капитального строительства зоны кладбищ приведены в таблице 15 настоящих Правил.

Таблица 15

№ п/п	Наименование вида разрешенного использования земельного участка (код (числовое обозначение) вида разрешенного использования земельного участка)	Характеристика вида разрешенного использования	Предельные размеры земельных участков и предельные параметры разрешенного строительства, реконструкции объектов капитального строительства				
			Предельное количество этажей или предельная высота зданий, строений, сооружений	Предельные (минимальные и (или) максимальные) размеры земельных участков, в том числе их площадь, кв. м	Максимальный процент застройки в границах земельного участка	Минимальные отступы от границ земельных участков в целях определения мест допустимого размещения зданий, строений, сооружений, за пределами которых запрещено строительство зданий, строений, сооружений	Иные предельные параметры
Основные виды разрешенного использования территориальной зоны «СН-1 Зона кладбищ»							
1.	Предоставление коммунальных услуг	размещение зданий и сооружений, обеспечивающих	не подлежит установлению	не подлежат установлению	не подлежит установлению	3 м	-

	(3.1.1)	поставку воды, тепла, электричества, газа, отвод канализационных стоков, очистку и уборку объектов недвижимости (котельных, водозаборов, очистных сооружений, насосных станций, водопроводов, линий электропередач, трансформаторных подстанций, газопроводов, линий связи, телефонных станций, канализаций, стоянок, гаражей и мастерских для обслуживания уборочной и аварийной техники, сооружений, необходимых для сбора и плавки снега)					
2.	Бытовое обслуживание (3.3)	размещение объектов капитального строительства, предназначенных для оказания населению или организациям бытовых услуг (мастерские мелкого ремонта, ателье, бани, парикмахерские, прачечные, химчистки, похоронные бюро)	не подлежат установлению	не подлежат установлению	не подлежат установлению	3 м	-
3.	Ритуальная деятельность (12.1)	размещение кладбищ, крематориев и мест захоронения; размещение соответствующих культовых сооружений; осуществление деятельности по производству продукции ритуально-обрядового назначения	не подлежит установлению	не подлежат установлению	не подлежит установлению	3 м	-
Условно разрешенные виды разрешенного использования земельных участков территориальной зоны «СН-1 Зона кладбищ»							

4.	Магазины (4.4)	размещение объектов капитального строительства, предназначенных для продажи товаров, торговая площадь которых составляет до 5000 кв. м	не подлежат установлению	не подлежат установлению	не подлежат установлению	3 м	-
5.	Связь (6.8)	размещение объектов связи, радиовещания, телевидения, включая воздушные радиорелейные, надземные и подземные кабельные линии связи, линии радиофикации, антенные поля, усилительные пункты на кабельных линиях связи, инфраструктуру спутниковой связи и телерадиовещания, за исключением объектов связи, размещение которых предусмотрено содержанием видов разрешенного использования с кодами 3.1.1, 3.2.3	не подлежит установлению	не подлежат установлению	не подлежит установлению	3 м	-
6.	Земельные участки (территории) общего пользования (12.0)	земельные участки общего пользования. Содержание данного вида разрешенного использования включает в себя содержание видов разрешенного использования с кодами 12.0.1 - 12.0.2	не подлежит установлению	не подлежат установлению	не подлежит установлению	не подлежат установлению	-
7.	Улично-дорожная сеть (12.0.1)	размещение объектов улично-дорожной сети: автомобильных дорог, трамвайных путей и пешеходных тротуаров в границах населенных пунктов,	не подлежит установлению	не подлежат установлению	не подлежит установлению	не подлежат установлению	-

		<p>пешеходных переходов, бульваров, площадей, проездов, велодорожек и объектов велотранспортной и инженерной инфраструктуры; размещение придорожных стоянок (парковок) транспортных средств в границах городских улиц и дорог, за исключением предусмотренных видами разрешенного использования с кодами 2.7.1, 4.9, 7.2.3, а также некапитальных сооружений, предназначенных для охраны транспортных средств</p>					
8.	<p>Благоустройство территории (12.0.2)</p>	<p>размещение декоративных, технических, планировочных, конструктивных устройств, элементов озеленения, различных видов оборудования и оформления, малых архитектурных форм, некапитальных нестационарных строений и сооружений, информационных щитов и указателей, применяемых как составные части благоустройства территории, общественных туалетов</p>	<p>не подлежит установлению</p>	<p>не подлежат установлению</p>	<p>не подлежит установлению</p>	<p>не подлежат установлению</p>	<p>-</p>

СН-2 ЗОНА ОЗЕЛЕНЕННЫХ ТЕРРИТОРИЙ СПЕЦИАЛЬНОГО НАЗНАЧЕНИЯ

Зона СН-2 выделена для обеспечения правовых условий использования земельных участков и объектов капитального строительства, предназначенных ограниченного использования.

Виды разрешенного использования земельных участков и объектов капитального строительства зоны озелененных территорий специального назначения приведены в таблице 16 настоящих Правил.

Таблица 16

№ п/п	Наименование вида разрешенного использования земельного участка (код (числовое обозначение) вида разрешенного использования земельного участка)	Характеристика вида разрешенного использования	Предельные размеры земельных участков и предельные параметры разрешенного строительства, реконструкции объектов капитального строительства				
			Предельное количество этажей или предельная высота зданий, сооружений	Предельные (минимальные и (или) максимальные) размеры земельных участков, в том числе их площадь, кв. м	Максимальный процент застройки в границах земельного участка	Минимальные отступы от границ земельных участков в целях определения мест допустимого размещения зданий, строений, сооружений, за пределами которых запрещено строительство зданий, строений, сооружений	Иные предельные параметры
Основные виды разрешенного использования территориальной зоны «СН-2 Зона озелененных территорий специального назначения»							
1.	Предоставление коммунальных услуг (3.1.1)	размещение зданий и сооружений, обеспечивающих поставку воды, тепла, электричества, газа, отвод канализационных стоков, очистку и уборку объектов недвижимости (котельных,	не подлежит установлению	не подлежат установлению	не подлежит установлению	3 м	-

		водозаборов, очистных сооружений, насосных станций, водопроводов, линий электропередач, трансформаторных подстанций, газопроводов, линий связи, телефонных станций, канализаций, стоянок, гаражей и мастерских для обслуживания уборочной и аварийной техники, сооружений, необходимых для сбора и плавки снега)					
2.	Трубопроводный транспорт (7.5)	размещение нефтепроводов, водопроводов, газопроводов и иных трубопроводов, а также иных зданий и сооружений, необходимых для эксплуатации названных трубопроводов	не подлежит установлению	не подлежат установлению	не подлежит установлению	не подлежит установлению	-
3.	Охрана природных территорий (9.1)	сохранение отдельных естественных качеств окружающей природной среды путем ограничения хозяйственной деятельности в данной зоне, в частности: создание и уход за запретными полосами, создание и уход за защитными лесами, в том числе городскими лесами, лесами в лесопарках, и иная хозяйственная деятельность, разрешенная в защитных лесах, соблюдение режима использования природных ресурсов в заказниках, сохранение свойств земель,	не подлежит установлению	не подлежат установлению	не подлежит установлению	не подлежит установлению	-

		являющихся особо ценными					
Условно разрешенные виды разрешенного использования земельных участков территориальной зоны «СН-2 Зона озелененных территорий специального назначения»							
4.	Связь (6.8)	размещение объектов связи, радиовещания, телевидения, включая воздушные радиорелейные, надземные и подземные кабельные линии связи, линии радификации, антенные поля, усилительные пункты на кабельных линиях связи, инфраструктуру спутниковой связи и телерадиовещания, за исключением объектов связи, размещение которых предусмотрено содержанием видов разрешенного использования с кодами 3.1.1, 3.2.3	не подлежит установлению	не подлежит установлению	не подлежит установлению	3 м	-
5.	Земельные участки (территории) общего пользования (12.0)	земельные участки общего пользования. Содержание данного вида разрешенного использования включает в себя содержание видов разрешенного использования с кодами 12.0.1 - 12.0.2	не подлежит установлению	не подлежат установлению	не подлежит установлению	не подлежат установлению	-
6.	Улично-дорожная сеть (12.0.1)	размещение объектов улично-дорожной сети: автомобильных дорог, трамвайных путей и пешеходных тротуаров в границах населенных пунктов, пешеходных переходов, бульваров, площадей, проездов, велодорожек и	не подлежит установлению	не подлежат установлению	не подлежит установлению	не подлежат установлению	-

		<p>объектов велотранспортной и инженерной инфраструктуры; размещение придорожных стоянок (парковок) транспортных средств в границах городских улиц и дорог, за исключением предусмотренных видами разрешенного использования с кодами 2.7.1, 4.9, 7.2.3, а также некапитальных сооружений, предназначенных для охраны транспортных средств</p>					
7.	<p>Благоустройство территории (12.0.2)</p>	<p>размещение декоративных, технических, планировочных, конструктивных устройств, элементов озеленения, различных видов оборудования и оформления, малых архитектурных форм, некапитальных нестационарных строений и сооружений, информационных щитов и указателей, применяемых как составные части благоустройства территории, общественных туалетов</p>	<p>не подлежит установлению</p>	<p>не подлежат установлению</p>	<p>не подлежит установлению</p>	<p>не подлежат установлению</p>	<p>-</p>

Требования к архитектурно-градостроительному облику объекта капитального строительства

1. Требования к цветовым характеристикам зданий, строений и сооружений

1.1. Допустимые процентные соотношения и категории цветов

Устанавливаются индивидуально для разных групп видов разрешенного использования (далее – ВРИ). В схеме указано максимальное количество оттенков каждой категории в зависимости от группы ВРИ. Для группы 1 параметр регулируется для каждой блок-секции объекта.

Категории оттенков:

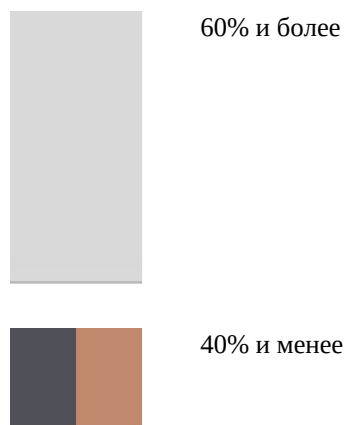
Основной оттенок

Дополнительный оттенок

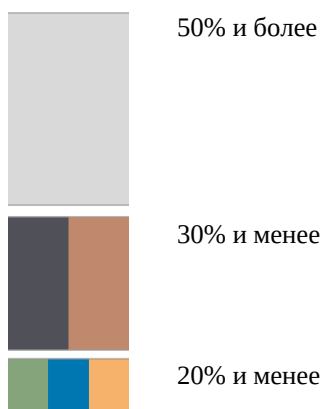
Акцентный оттенок



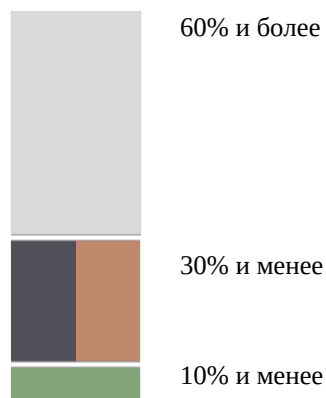
Группа 1
Многоквартирные жилые



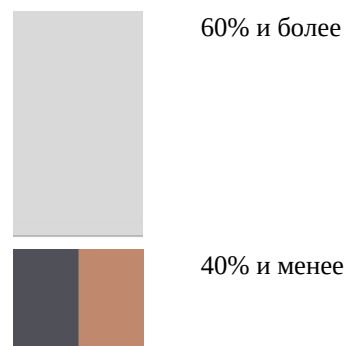
Группа 2
Социальные



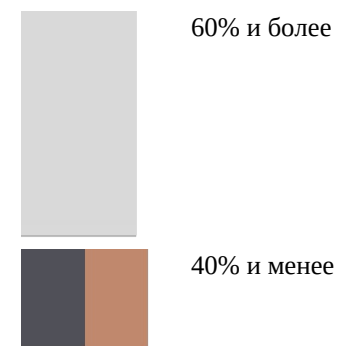
Группа 3
Общественные



Группа 4
Индивидуальные жилые



Группа 5
Обслуживающие



Положительные примеры



Виды разрешенного использования земельных участков в составе групп ВРИ

Группа 1 Многokвартирные жилые	Группа 2 Социальные	Группа 3 Общественные	Группа 4 Индивидуальные жилые	Группа 5 Обслуживающие
1	2	3	4	5
Малозэтажная многоквартирная жилая застройка (2.1.1)	Оказание социальной помощи населению (3.2.2)	Общежития (3.2.4)	Для индивидуального жилищного строительства (2.1)	Хранение автотранспорта (2.7.1)
Блокированная жилая застройка (2.3)	Здравоохранение (3.4)	Дошкольное, начальное и среднее общее образование (3.5.1)	Для ведения личного подсобного хозяйства (приусадебный земельный участок) (2.2)	Коммунальное обслуживание (3.1)
Среднеэтажная жилая застройка (2.5)	Амбулаторно-поликлиническое обслуживание (3.4.1)	Среднее и высшее профессиональное образование (3.5.2)		Предоставление коммунальных услуг (3.1.1)
Многоэтажная жилая застройка (высотная застройка) (2.6)	Стационарное медицинское обслуживание (3.4.2)	Объекты культурно-досуговой деятельности (3.6.1)		Административные здания организаций, обеспечивающих предоставление коммунальных услуг (3.1.2)
	Медицинские организации особого назначения (3.4.3)	Осуществление религиозных обрядов (3.7.1)		Оказание услуг связи (3.2.3)
	Государственное управление (3.8.1)	Религиозное управление и образование (3.7.2)		Бытовое обслуживание (3.3)
	Обеспечение внутреннего правопорядка (8.3)	Деловое управление (4.1)		Объекты торговли (торговые центры, торгово-развлекательные центры)

			(комплексы) (4.2)
		Спорт (5.1)	Рынки (4.3)
			Магазины (4.4)
			Банковская и страховая деятельность (4.5)
			Общественное питание (4.6)
			Гостиничное обслуживание (4.7)
			Развлекательные мероприятия (4.8.1)
			Проведение азартных игр (4.8.2)
			Выставочно-ярмарочная деятельность (4.10)
			Обеспечение спортивно-зрелищных мероприятий (5.1.1)
			Обеспечение занятий спортом в помещениях (5.1.2)
			Водный спорт (5.1.5)
			Авиационный спорт (5.1.6)
			Спортивные базы (5.1.7)
			Туристическое обслуживание (5.2.1)
			Санаторная деятельность (9.2.1)

1.2. Разрешенные оттенки RAL

Группа 1. МНОГОКВАРТИРНЫЕ ЖИЛЫЕ

Стены, цоколь, входные группы – основные для стен

9010	150-5	9001	160-3	160-5	060 90 10	070 90 10	060 90 05	1013	840-2	100 80 05	110 80 10	7032	120 70 05
840-1	120-5	1015	310-1	9002	080 80 05	095 80 10	7044	7038	9018	830-1	240 80 05	160 80 05	160 70 05
060 80 20	040 80 10	080 80 10	070 80 20	780-4	080 80 20	1001	080 70 30	085 70 20	060 70 10	050 70 20	070 70 10	1019	050 60 10

Стены, цоколь, входные группы – дополнительные для стен

9010	070 90 20	1014	1000	070 80 20	020 80 05	7035	180 80 05	140 80 10	130 70 10	180 70 05	1002	070 70 30	050 70 20
340 70 05	000 65 00	040 70 10	360 60 05	060 60 20	1011	075 70 20	1020	075 60 20	7004	140 60 05	7030	060 60 05	070 60 10
040 50 20	7048	7037	7001	7034	7033	060 50 30	070 50 20	040 50 30	1036	7036	7039	060 50 05	050 50 10
8025	8002	030 40 30	050 40 30	7002	7003	7005	7009	7015	8028				

Входные группы. Акцентные оттенки

9010	085 90 30	080 80 40	210 70 10	050 70 30	060 70 40	070 70 40	075 70 50	3012	280 70 10	6033	5014	5024	230 50 10
050 60 40	2003	240-2	160 60 20	040 50 40	030 50 30	8001	6010	6011	8023	5000	180 40 15	6028	8015

Элементы окон (рамы, импосты)

9010	1002	7010	7011	7024	7026	820-5	7021	8014	9005
------	------	------	------	------	------	-------	------	------	------

Кровля

7045	8028	820-5	7024	8004	3005	9006	8011	3007	7021
------	------	-------	------	------	------	------	------	------	------

Ограждения

9010	9001	7032	9006	1019	7004	7005	7024	8028	6003	6020	7016	8017	9005
------	------	------	------	------	------	------	------	------	------	------	------	------	------

Группа 2. СОЦИАЛЬНЫЕ

Стены, цоколь, входные – основные для стен

9010	150-5	9001	160-3	160-5	060 90 10	070 90 10	100 93 05	085 93 05	000 90 00	110-1	1013	840-1	840-2
120-5	100 80 05	110 80 10	1015	310-1	9002	080 80 05	095 80 10	9018	830-1	040 80 10	080 80 10	070 80 20	780-4

Стены, цоколь, входные – дополнительные для стен

9010	070 90 20	1014	1000	070 80 20	020 80 05	180 80 05	140 80 10	130 70 10	180 70 05	1002	070 70 30	050 70 20	260 80 10
340 70 05	000 65 00	040 70 10	360 60 05	060 60 20	1011	075 70 20	1020	7004	140 60 05	7030	7048	7037	240 60 05
7001	7034	7033	060 50 30	050 50 30	1036	7036	7039	150 60 10	7002	100 50 05	100 50 10	040 50 20	8002

Входные группы. Акцентные оттенки

9010	085 90 30	110 90 35	100 90 40	070 80 30	080 80 40	280 80 15	290 80 15	310 80 15	040 80 20	050 80 30	070 80 40	1034	060 70 40
050 70 30	050 70 40	020 80 20	1018	1028	6027	210 70 10	230 70 20	240 70 25	5012	280 70 20	3015	030 70 20	3012
2003	2012	050 60 40	3022	040 70 20	320 70 15	4009	280 70 10	310 60 15	5024	240-2	6021	3014	1032
070 70 40	020 70 10	170 60 10	160 60 20	5014	040 60 20	050 60 20	040 50 10	060 50 20	040 50 40	030 50 30	040 50 30	8004	4001
5018	5007	180 50 15	8001	8025	230 50 10	8024							

Элементы окон (рамы, импосты)

9010	1002	7010	7011	7024	7026	820-5	7021	8014	9005
------	------	------	------	------	------	-------	------	------	------

Кровля

7045	820-5	7024	8028	8011	7021
------	-------	------	------	------	------

Ограждения

9010	9001	7032	9006	1019	7004	7005	7024	8028	6003	6020	7016	8017	9005
------	------	------	------	------	------	------	------	------	------	------	------	------	------

Группа 3. ОБЩЕСТВЕННЫЕ

Стены, цоколь, входные группы – основные цвета

9010	150-5	9001	160-3	160-5	060 90 10	070 90 10	060 90 05	1013	840-2	100 80 05	110 80 10	7032	120 70 05
840-1	120-5	1015	310-1	9002	080 80 05	095 80 10	7044	7038	9018	830-1	240 80 05	160 80 05	160 70 05
060 80 20	040 80 10	080 80 10	070 80 20	780-4	080 80 20	1001	080 70 30	085 70 20	060 70 10	050 70 20	070 70 10	1019	050 60 10

Стены, цоколь, входные группы – дополнительные цвета

9010	070 90 20	1014	1000	070 80 20	020 80 05	180 80 05	140 80 10	130 70 10	180 70 05	050 70 20	075 70 20	340 70 05	000 65 00
040 70 10	360 60 05	060 60 20	070 60 30	7004	140 60 05	7030	7048	7037	7001	7034	7033	060 50 30	050 50 20
040 50 20	060 60 05	070 60 10	120 60 05	075 60 20	070 50 20	7006	050 50 10	7039	100 50 05	100 50 10	090 50 20	1036	7036
7002	7003	8025	070 40 10	7005	7015	7024	8028						

Стены, Акцентные цвета

9010	1002	070 70 30	060 70 40	050 70 30	280 70 10	1020	040 50 30	6011	5014	030 40 30	8002	050 40 30
------	------	-----------	-----------	-----------	-----------	------	-----------	------	------	-----------	------	-----------

Элементы окон (рамы, импосты)

9010	1002	7010	7011	7024	7026	820-5	7021	8014	9005
------	------	------	------	------	------	-------	------	------	------

Кровля

7045	820-5	7024	8028	8011	7021
------	-------	------	------	------	------

Ограждения

9010	9001	7032	9006	1019	7004	7005	7024	8028	6003	6020	7016	8017	9005
------	------	------	------	------	------	------	------	------	------	------	------	------	------

Группа 4. ИНДИВИДУАЛЬНЫЕ ЖИЛЫЕ

Стены, цоколь, входные группы – основные цвета

9010	150-5	9001	160-3	160-5	060 90 10	070 90 10	060 90 05	1013	840-2	100 80 05	110 80 10	7032	120 70 05
840-1	120-5	1015	310-1	9002	080 80 05	095 80 10	7044	7038	9018	830-1	240 80 05	160 80 05	160 70 05
060 80 20	040 80 10	080 80 10	070 80 20	780-4	080 80 20	1001	080 70 30	085 70 20	060 70 10	050 70 20	070 70 10	1019	050 60 10

Стены, цоколь, входные группы – дополнительные цвета

9010	070 90 20	1014	1000	070 80 20	020 80 05	7035	180 80 05	140 80 10	130 70 10	180 70 05	1002	070 70 30	050 70 20
340 70 05	000 65 00	040 70 10	360 60 05	060 60 20	1011	075 70 20	1020	075 60 20	7004	140 60 05	7030	060 60 05	070 60 10
040 50 20	7048	7037	7001	7034	7033	060 50 30	070 50 20	040 50 30	1036	7036	7039	060 50 05	050 50 10
8025	8002	030 40 30	050 40 30	7002	7003	7005	7009	7015	8028				

Элементы окон (рамы, импосты)

9010	1002	7010	7011	7024	7026	820-5	7021	8014	9005
------	------	------	------	------	------	-------	------	------	------

Кровля

7045	8028	820-5	7024	8004	3005	9006	8011	3007	7021
------	------	-------	------	------	------	------	------	------	------

Ограждения

9010	9001	7032	9006	1019	7004	7005	7024	8028	6003	6020	7016	8017	9005
------	------	------	------	------	------	------	------	------	------	------	------	------	------

Группа 5. ОБСЛУЖИВАЮЩИЕ

Стены, цоколь, входные группы – основные цвета

9010	150-5	9001	160-3	160-5	060 90 10	070 90 10	060 90 05	1013	840-2	100 80 05	110 80 10	120 70 05	840-1
120-5	1015	310-1	9002	080 80 05	095 80 10	7044	7038	9018	830-1	240 80 05	160 70 05	060 80 20	040 80 10
080 80 10	070 80 20	780-4	080 80 20	1001	085 70 20	060 70 10	070 70 10	1019	050 60 10				

Стены, цоколь, входные группы – дополнительные цвета

9010	070 90 20	1014	1000	070 80 20	020 80 05	180 80 05	140 80 10	130 70 10	180 70 05	050 70 20	075 70 20	340 70 05	000 65 00
040 70 10	360 60 05	060 60 20	070 60 30	7004	140 60 05	7030	7048	7037	7001	7034	7033	060 50 30	050 50 20
040 50 20	060 60 05	070 60 10	120 60 05	075 60 20	070 50 20	7006	050 50 10	7039	100 50 05	100 50 10	090 50 20	1036	7036
7002	7003	8025	070 40 10	7005	7015	7024	8028						

Элементы окон (рамы, импосты)

9010	1002	7010	7011	7024	7026	820-5	7021	8014	9005
------	------	------	------	------	------	-------	------	------	------

Кровля

7045	820-5	7024	8028	8011	7021
------	-------	------	------	------	------

Ограждения

9010	9001	7032	9006	1019	7004	7005	7024	8028	6003	6020	7016	8017	9005
------	------	------	------	------	------	------	------	------	------	------	------	------	------

1.3. Требования к материалам неоднородной структуры

Установлены для всех групп ВРИ.

При подборе материалов неоднородной текстуры (натуральных - кирпич, гранит и т. д. и имитирующих натуральные - композитные плиты и т.д.) допускается отклонение от перечня разрешенных RAL.



В составе натуральных материалов должны отсутствовать дополнительные цветные пигменты.

Колер материалов, имитирующих натуральные, должен совпадать с натуральным цветом этих материалов.

Положительные примеры:



Отрицательные примеры:



1.4. Требования к стыковке плоскостей различных элементов

Устанавливаются индивидуально для разных групп видов разрешенного использования

При создании архитектурных решений необходимо обеспечивать отсутствие ярко выраженных стыков наружных стеновых панелей (для всех групп).

Цветовое решение нащельников на стыках поверхностей должно осуществляться в соответствии с колером отделки этих поверхностей (для всех групп).

Поэтажное деление торцевыми поверхностями плит перекрытий допускается при условии отделки плиты в тон соответствующей плоскости стены фасада (для групп 2, 4, 5).

Положительные примеры:



Отрицательные примеры



1.5. Требования к решениям видимых элементов окон

Устанавливаются индивидуально для разных групп ВРИ.

Все элементы окон (за исключением стекла) должны выполняться в едином цветовом решении (для всех групп).

Допускается применение разных цветов для разных по назначению групп проемов (для группы 1 - Многоквартирные жилые) либо отличающегося цвета для окон первого этажа (для группы 2 - Социальные).

Положительные примеры:



Отрицательные примеры:



1.6. Требования к остеклению фасадов и ограждений

Установлены для всех групп ВРИ

Не допускается использование цветного (тонируемого в массе), зеркального остекления

Цветовое решение должно осуществляться в нейтральных (с максимальной прозрачностью, без искажения цвета) и серых оттенках.

Положительные примеры:



Отрицательные примеры:



1.7. Требования к цоколю

Установлены для всех групп ВРИ с индивидуальными перечнями элементов.

Предусмотреть цветовое решение, соответствующее одному из колеров элементов здания (а - стен, б - перекрытий, в - элементов окон, г - ограждений).

Допускается использовать: а - для всех групп; б - для групп 1 и 2; в - для групп 1, 3, 4; г - для групп 1, 3, 4.



6





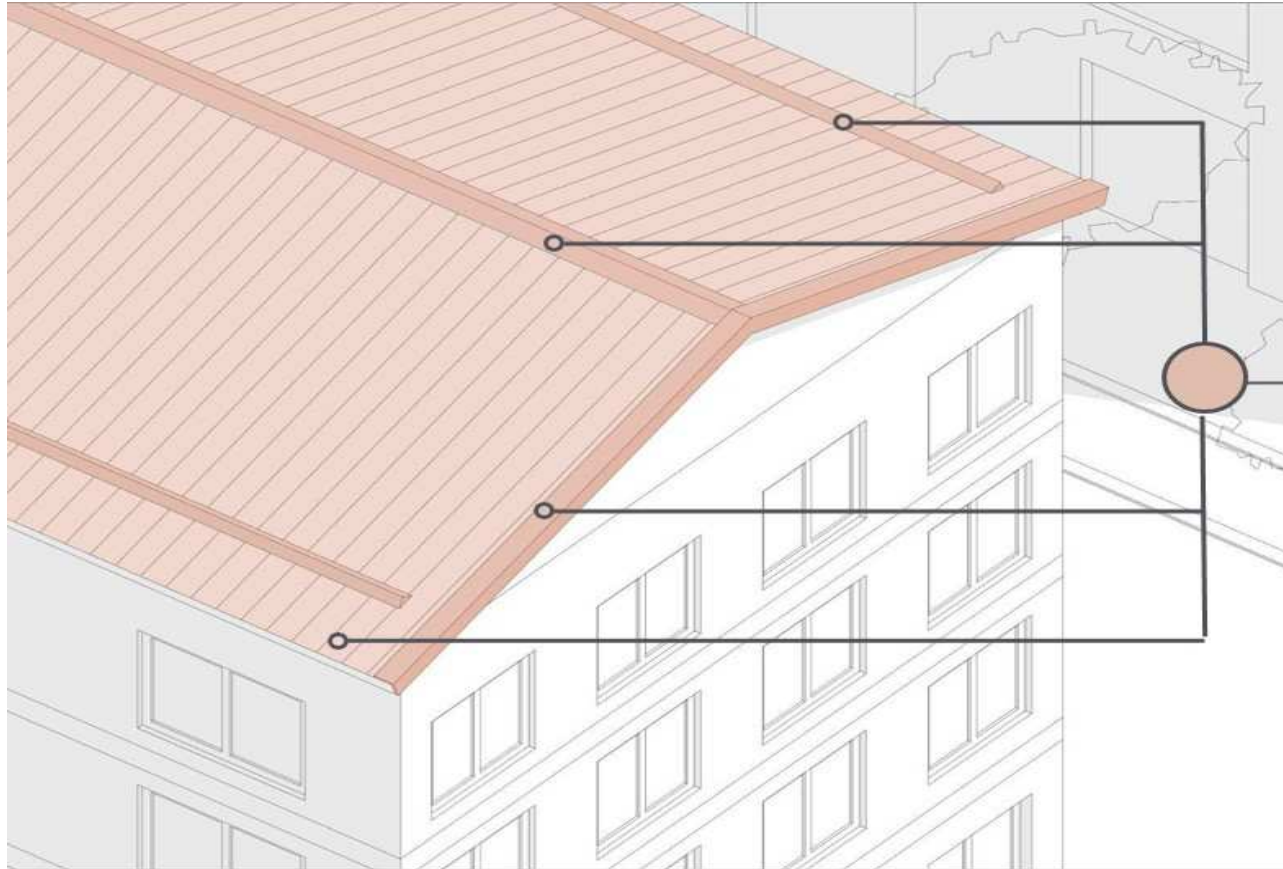


1.8 Требования к кровле

Установлены для всех групп ВРИ.

Все элементы кровли должны выполняться в едином цветовом решении.

Оттенки одного цвета



1.9. Требования для элементов входных групп

Предусмотрены для группы ВРИ 1 - Многоквартирные жилые.

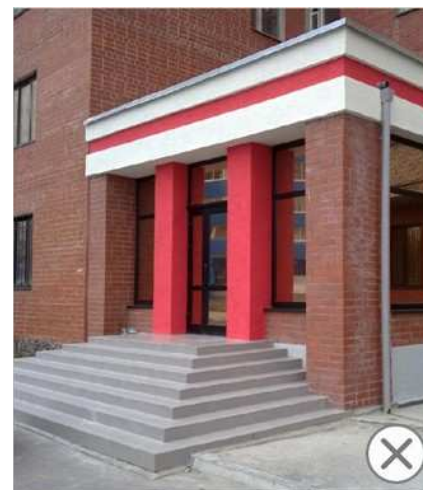
В цветовом решении входных групп допускается использовать акцентные оттенки.

Акцентными оттенками могут быть выделены навесы, отдельные плоскости, информационные конструкции.

Положительные примеры:



Отрицательные примеры:



1.10. Требования к ограждению на фасаде и на участке
Устанавливаются индивидуально для разных групп ВРИ.

Для ограждений, выполненных из латуни или покрытых имитацией латуни, а также для ограждений, выполненных из кортена, допускается отклонение от перечня разрешенных RAL в пользу натурального цвета материала (для групп 1, 2, 3, 4).

Положительные примеры




1.11. Требования к ограждениям на фасадах

Установлены для групп ВРИ 1, 3, 4.

В ограждении балконов, лоджий, парапетов и прочих элементов здания предусмотреть цветное решение, соответствующее одному из колеров элементов здания (а - стен, б - элементов окон).

Положительные примеры:



Отрицательные примеры



2. Требования к размещению технического и инженерного оборудования на фасадах зданий, строений и сооружений

2.1. Общие положения для всех групп ВРИ

Элементы систем кондиционирования (наружные блоки систем кондиционирования и вентиляции, отверстия для монтажа бризера), а также антенны должны:

размещаться упорядоченно, с привязкой к архитектурному решению фасада и единой композиционной (вертикальной, горизонтальной) системе осей;


размещаться с использованием стандартных конструкций крепления и с использованием маскирующих ограждений;

оснащаться кабель-каналами, скрытыми за фасадом или замаскированными в тон колера соответствующей плоскости фасада.

Положительные примеры:



Отрицательные примеры




2.2. Требования к маскирующим ограждениям

Установлены для всех групп ВРИ с индивидуальным перечнем элементов для соответствия.

Маскирующие ограждения кондиционерных блоков - решетки, жалюзи, корзины - должны устанавливаться в целях сохранения архитектурного облика объекта.

Маскирующие ограждения должны иметь окраску, соответствующую одному из колеров элементов здания (стен, перекрытий, элементов окон, цоколя).

Положительные примеры:



2.3. Требования к элементам системы наружного водоотведения


Установлены для всех групп ВРИ с индивидуальным перечнем элементов. Цветовое решение элементов системы наружного водоотведения должно осуществляться в соответствии с одним из колеров элементов здания (стен, кровли).

3. Требования к подсветке фасадов зданий, строений и сооружений


3.1. Требования к освещению

Установлены для всех групп ВРИ. Обязательным к обеспечению для всех групп ВРИ является функциональное освещение. Оно включает в себя освещение входных групп, эвакуационных выходов, вывесок, указателей и т.д.

Положительные примеры:



Отрицательные примеры:



Подсветка осуществляется белым с цветовой температурой (Тц) в диапазоне 2000-2700 К.



2000K 2700K



ПРАВИЛА ЗЕМЛЕПОЛЬЗОВАНИЯ И ЗАСТРОЙКИ

Городской округ город Лермонтов

Муниципальное образование «Городской округ город Лермонтов»

