

ПРОЕКТ
внесения изменений в Правила землепользования и застройки
территории города Лермонтова Ставропольского края,
утвержденные решением Совета города Лермонтова от 28 июля 2010 г. № 51
«Об утверждении Правил землепользования и застройки территории города
Лермонтова Ставропольского края»

Внести в статью 27 «Карта градостроительного зонирования города Лермонтова» и в статью 28 «Карта зон с особыми условиями использования территории города Лермонтова» следующее изменение:

часть территориальной зоны ПК-3 «Зона производственно-коммунальная с предприятиями, сооружениями и иными объектами V класса вредности по санитарной классификации предприятий, сооружений и иных объектов», местоположение которой: Российская Федерация, Ставропольский край, город Лермонтов, шоссе Черкесское, в границах земельного участка с кадастровым номером 26:32:010109:130, отнести к территориальной зоне ПК-2 «Зона производственно-коммунальная с предприятиями, сооружениями и иными объектами III-IV-V класса вредности по санитарной классификации предприятий, сооружений и иных объектов», согласно приведенному графическому описанию (рис. 1 - 4).

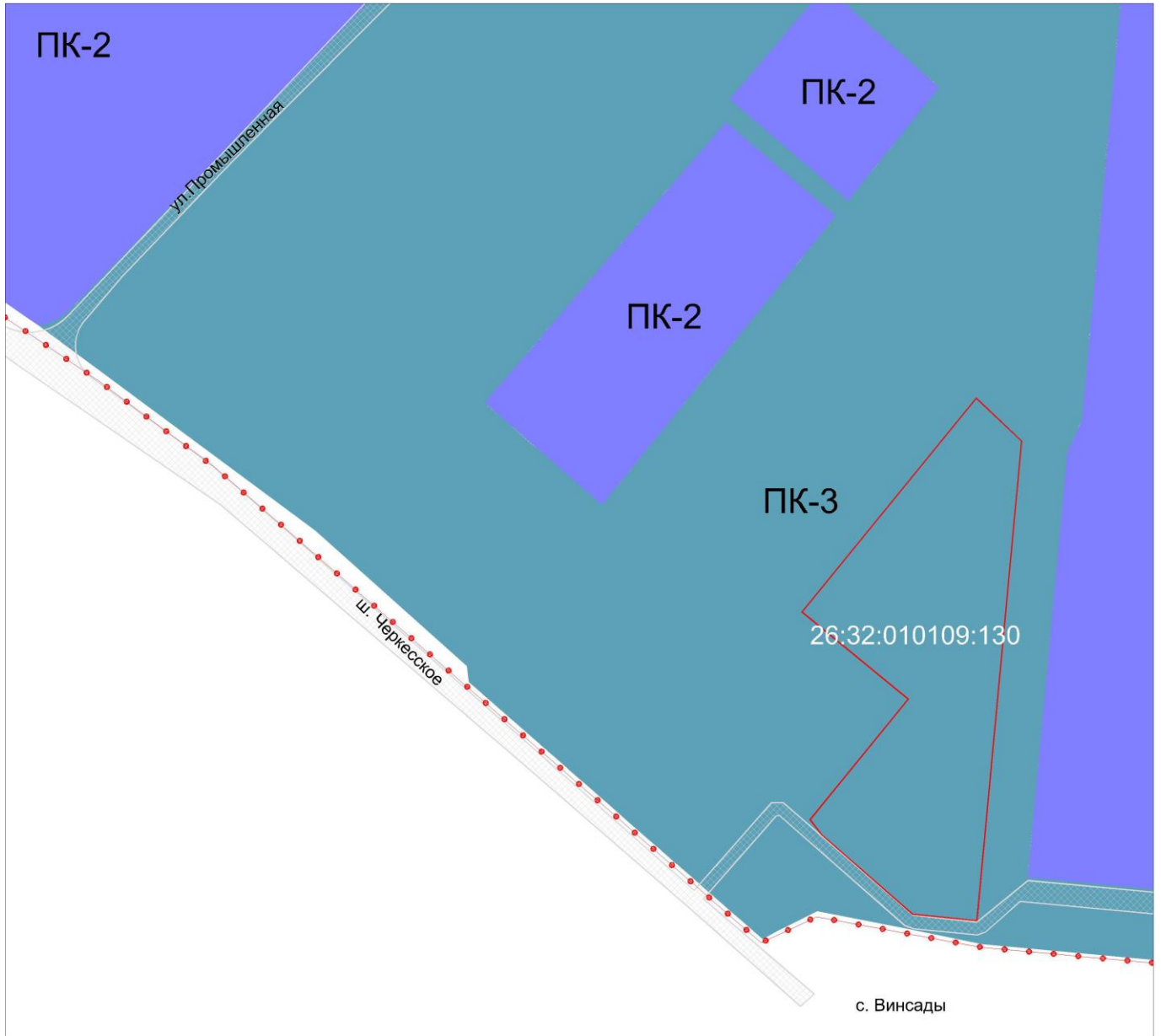


Рис. 1
Фрагмент карты градостроительного зонирования города Лермонтова
до изменения

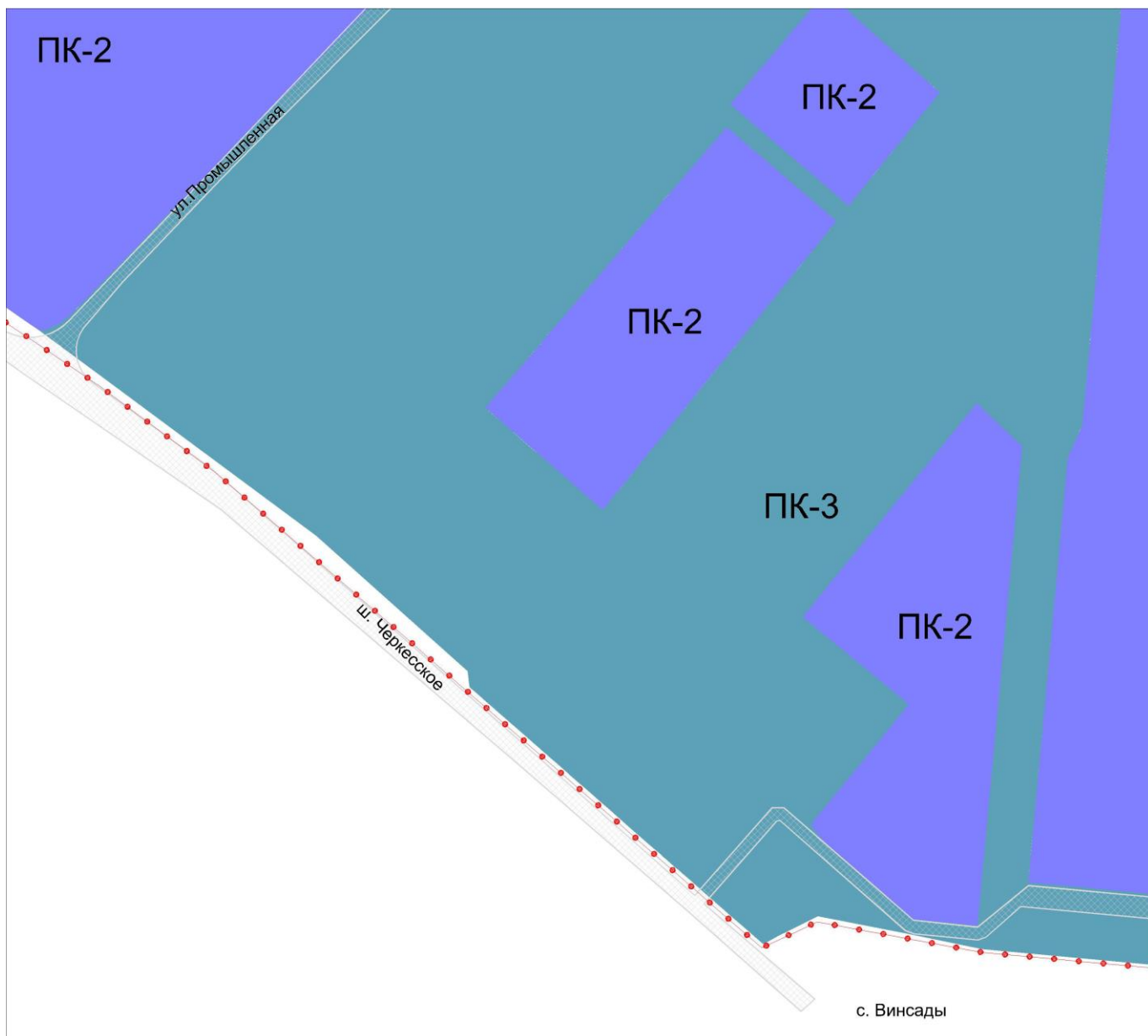


Рис. 2

*Фрагмент карты градостроительного зонирования города Лермонтова
после изменения*

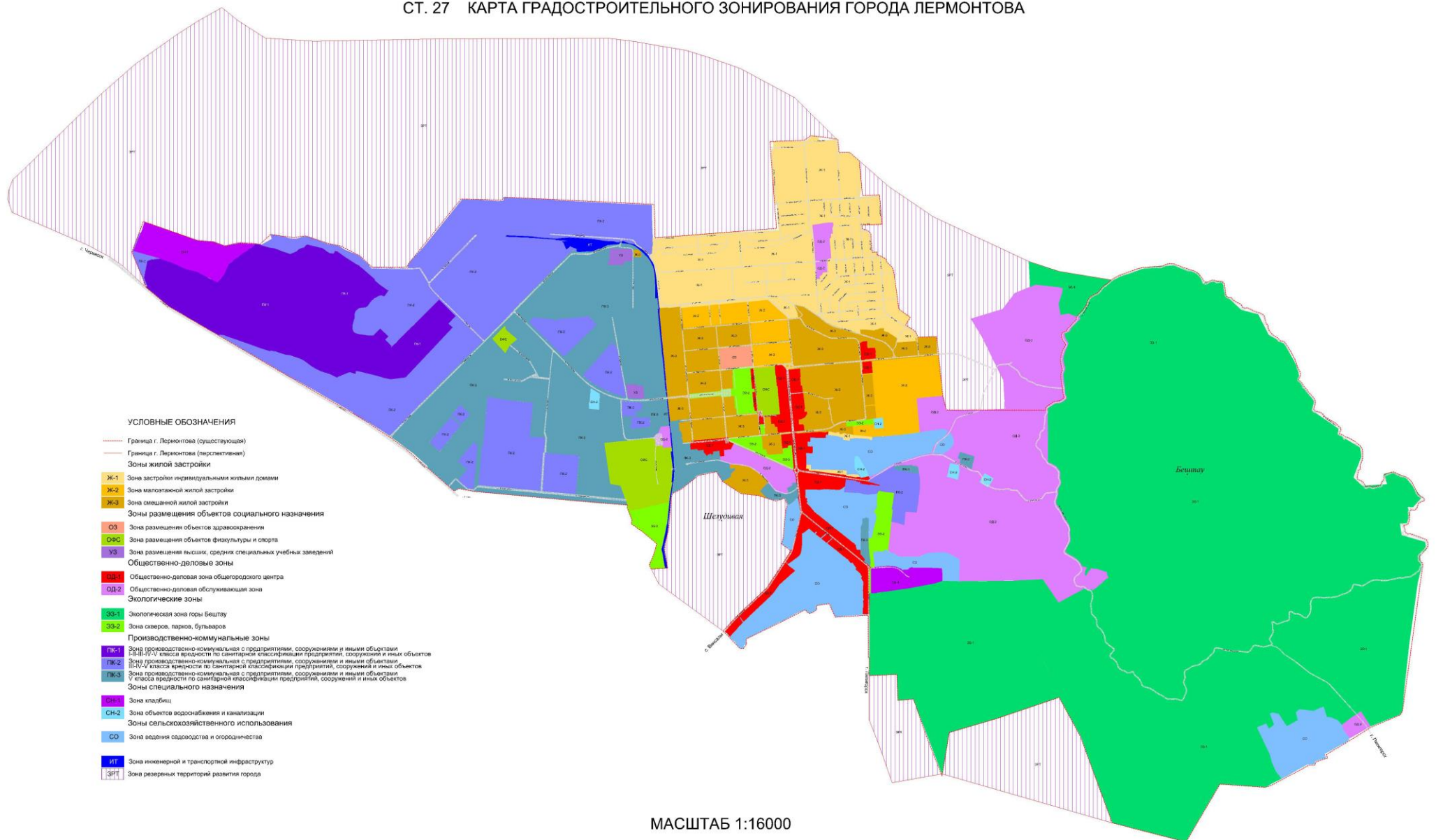


Рис. 3 Карта градостроительного зонирования города Лермонтова после изменения

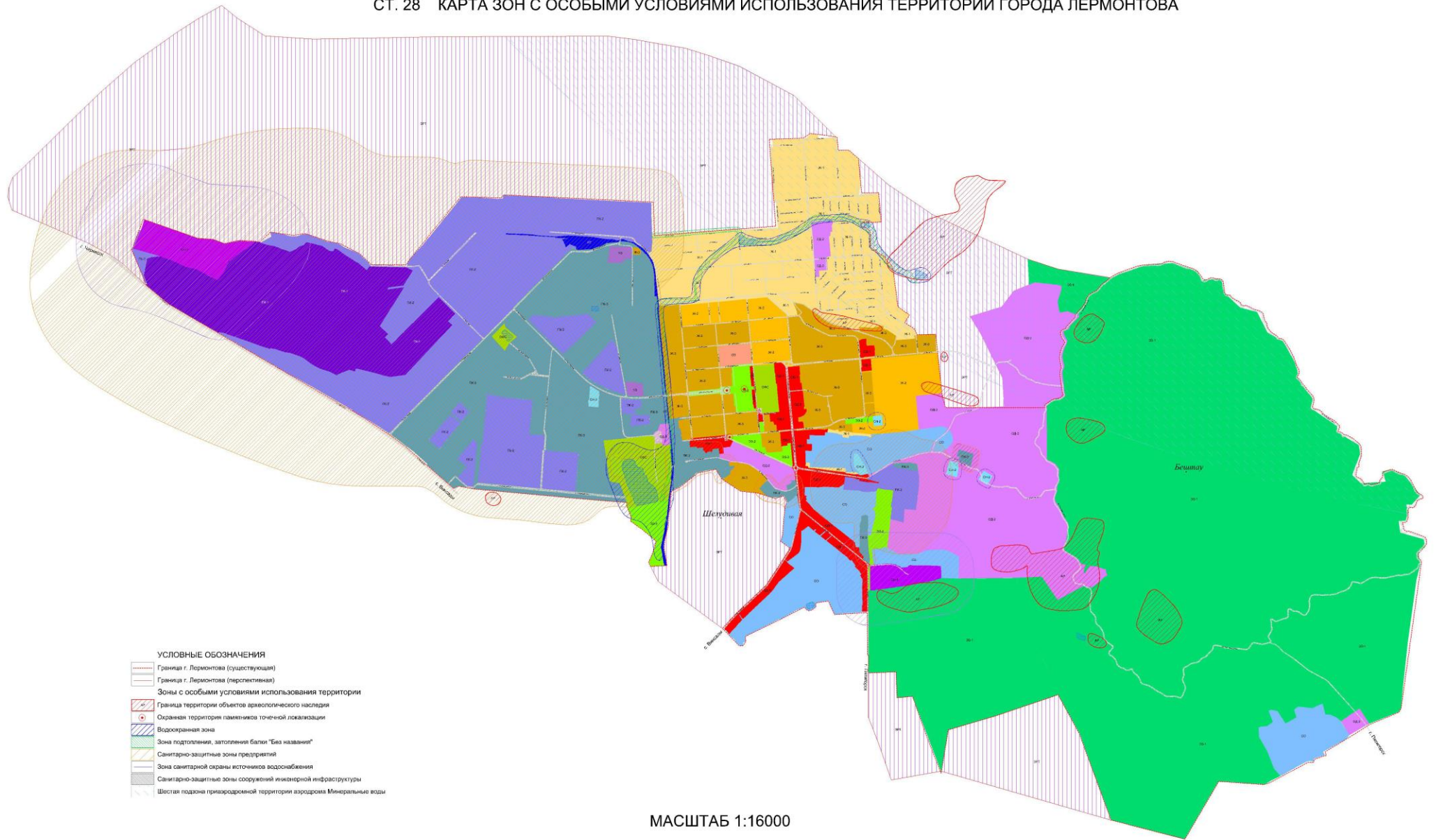


Рис. 4 Карта зон с особыми условиями использования территории города Лермонтова после изменения