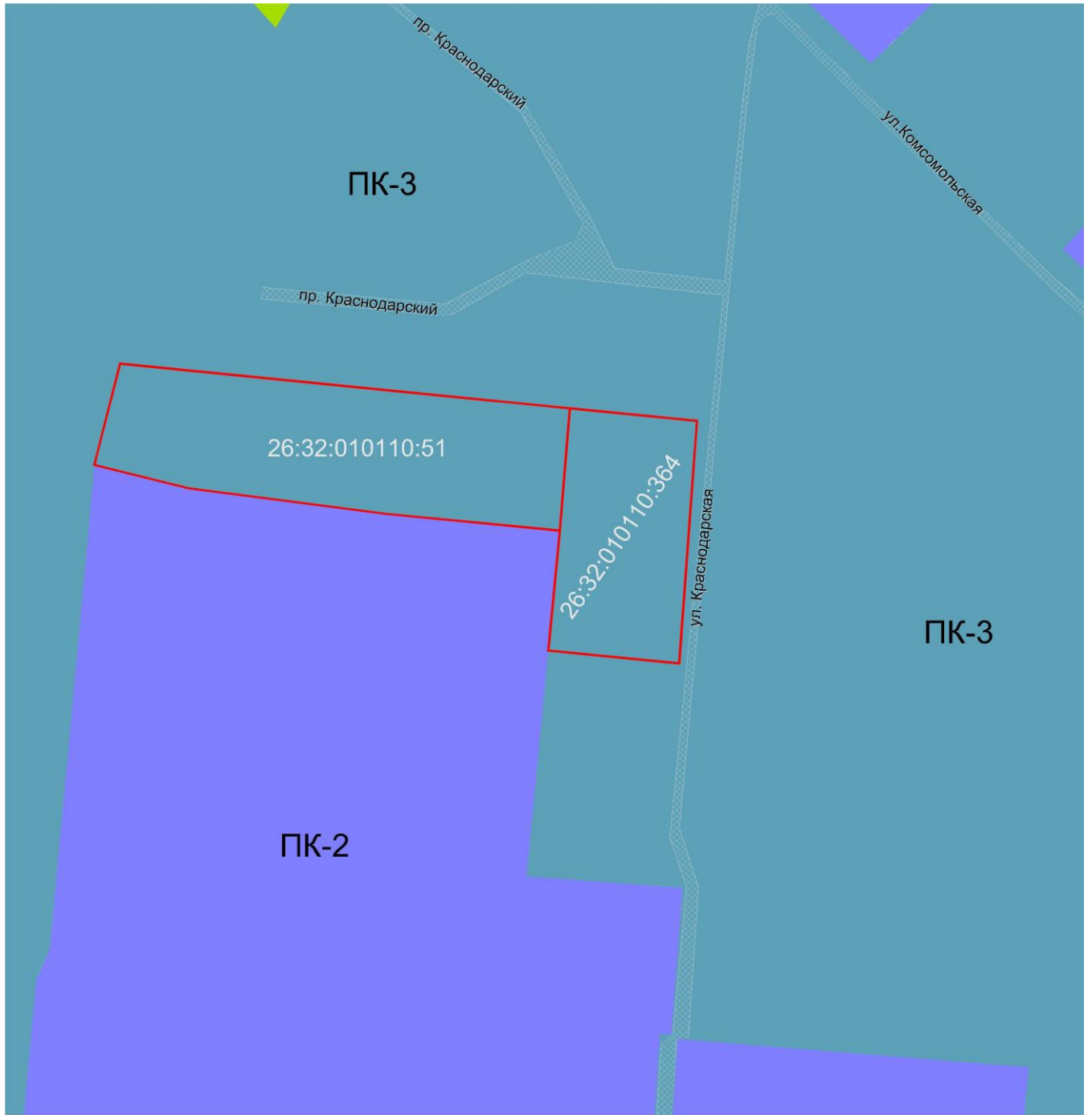


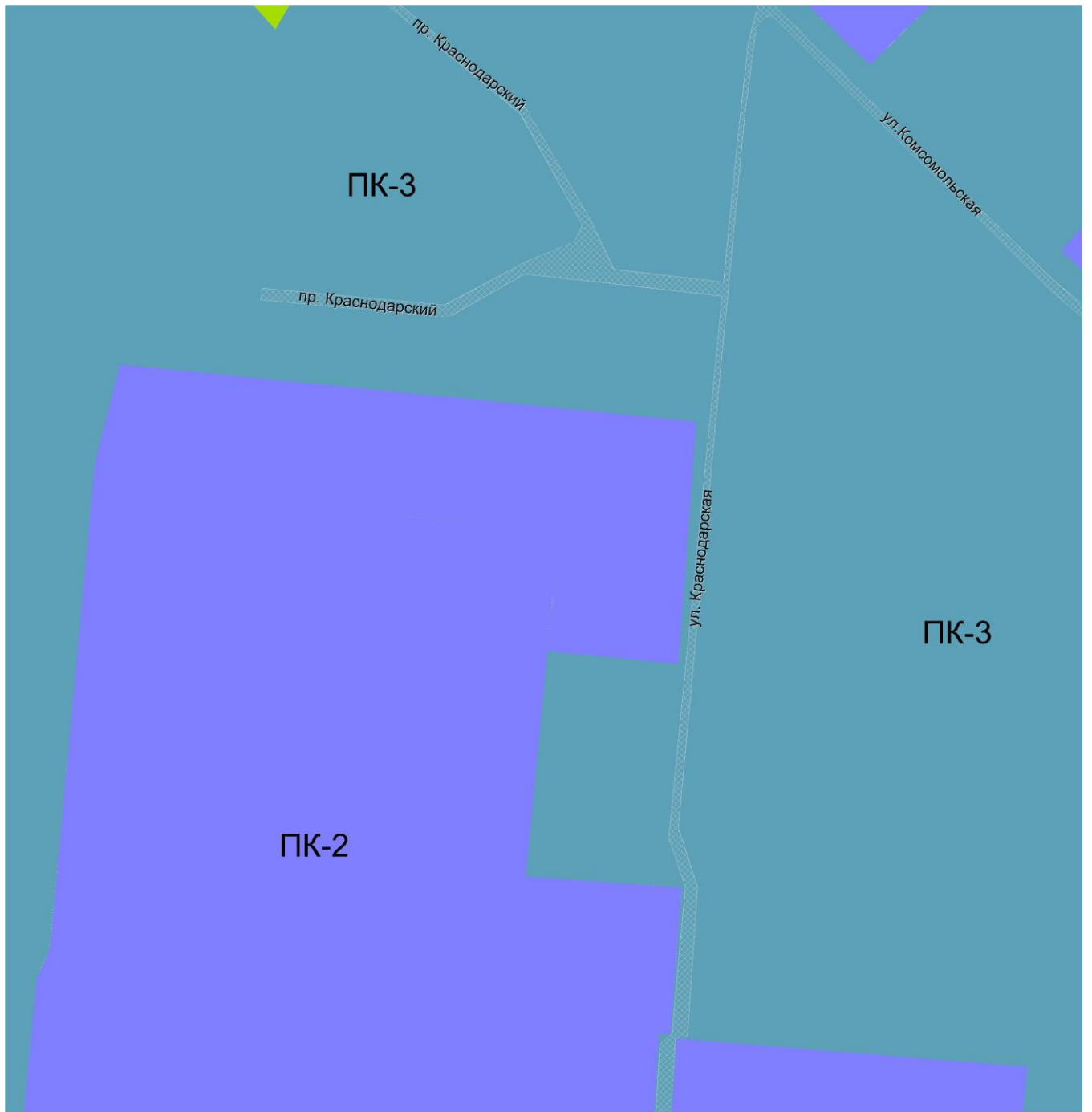
**ПРОЕКТ**  
внесения изменений в Правила землепользования и застройки  
территории города Лермонтова Ставропольского края,  
утвержденные решением Совета города Лермонтова от 28 июля 2010 г. № 51  
«Об утверждении Правил землепользования и застройки территории города  
Лермонтова Ставропольского края»

Внести в статью 27 «Карта градостроительного зонирования» и в статью 28 «Карта зон с особыми условиями использования территории города Лермонтова» следующее изменение:

часть территориальной зоны ПК-3 «Зона производственно-коммунальная с предприятиями, сооружениями и иными объектами V класса вредности по санитарной классификации предприятий, сооружений и иных объектов», местоположение которой: Российская Федерация, Ставропольский край, город Лермонтов, улица Комсомольская, в границах земельных участков с кадастровыми номерами 26:32:010110:51 и 26:32:010110:364, отнести к территориальной зоне ПК-2 «Зона производственно-коммунальная с предприятиями, сооружениями и иными объектами III-IV-V класса вредности по санитарной классификации предприятий, сооружений и иных объектов», согласно приведенному графическому описанию (рис. 1 - 4).



*Рис. 1*  
*Фрагмент карты градостроительного зонирования города Лермонтова*  
*до изменения*



*Рис. 2*  
*Фрагмент карты градостроительного зонирования города Лермонтова*  
*после изменения*

СТ. 27 КАРТА ГРАДОСТРОИТЕЛЬНОГО ЗОНИРОВАНИЯ ГОРОДА ЛЕРМОНТОВА

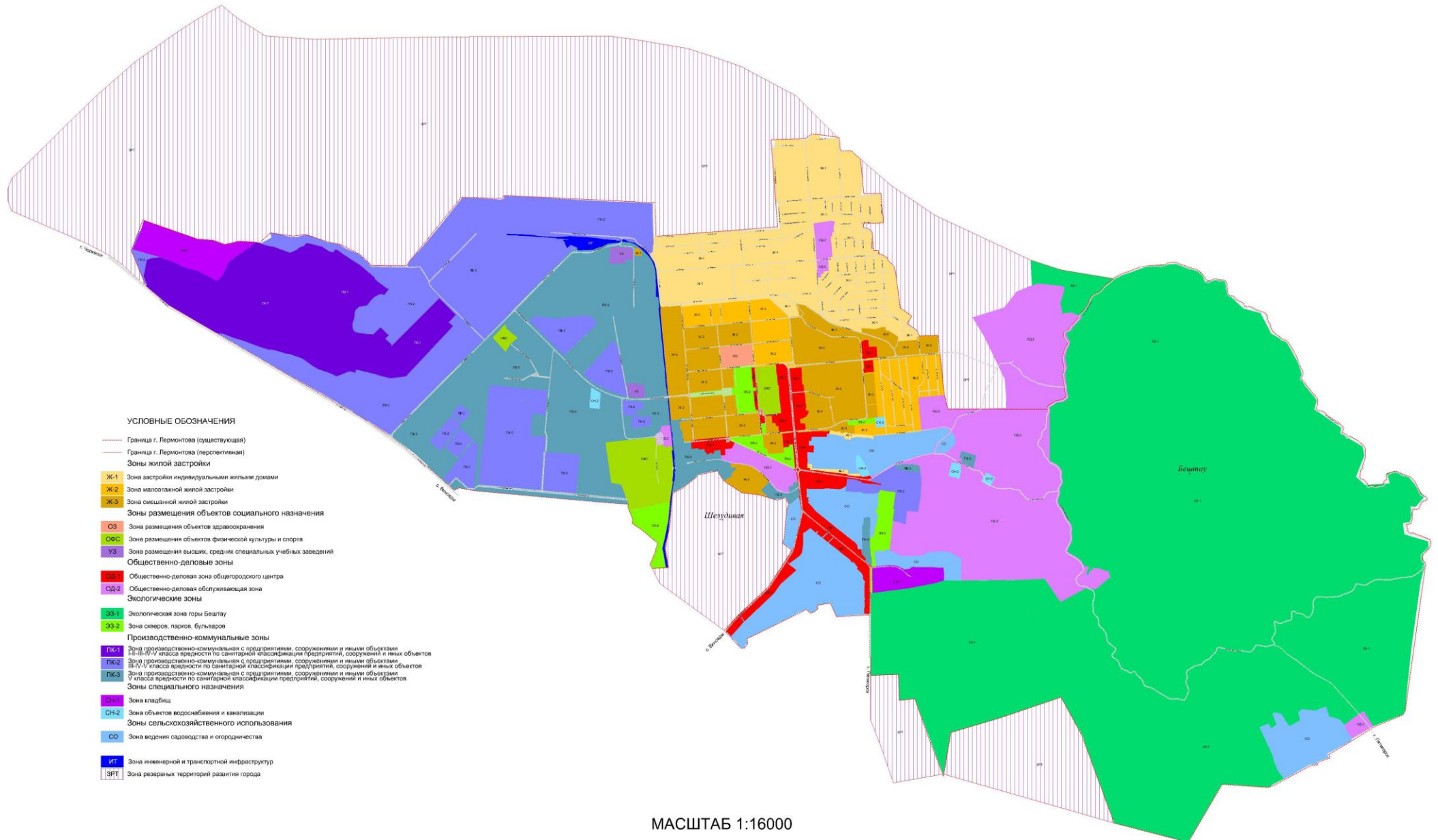


Рис. 3 Карта градостроительного зонирования города Лермонтова после изменения

СТ. 28 КАРТА ЗОН С ОСОБЫМИ УСЛОВИЯМИ ИСПОЛЬЗОВАНИЯ ТЕРРИТОРИИ ГОРОДА ЛЕРМОНТОВА

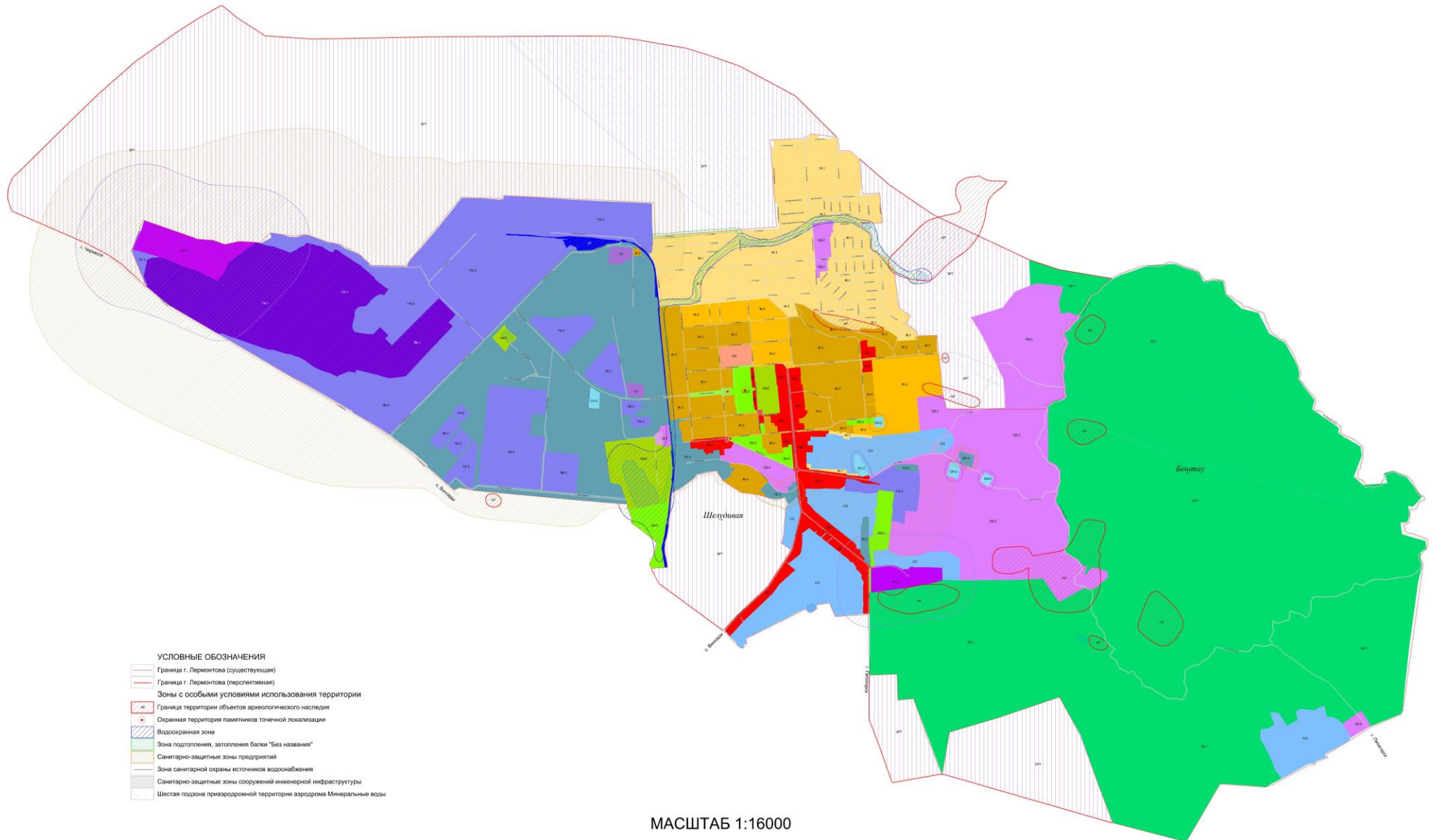


Рис. 4 Карта зон с особыми условиями использования территории города Лермонтова после изменения