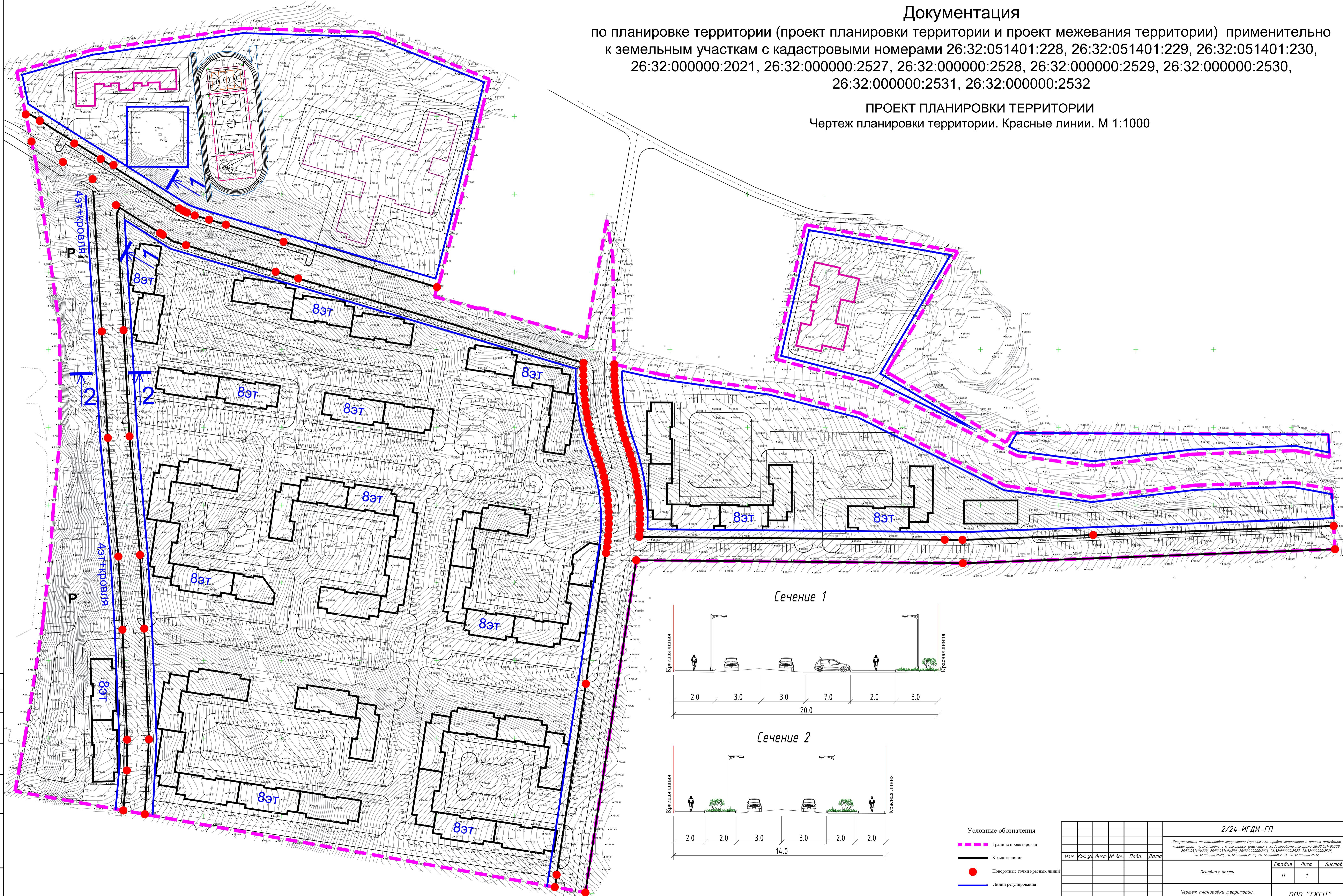


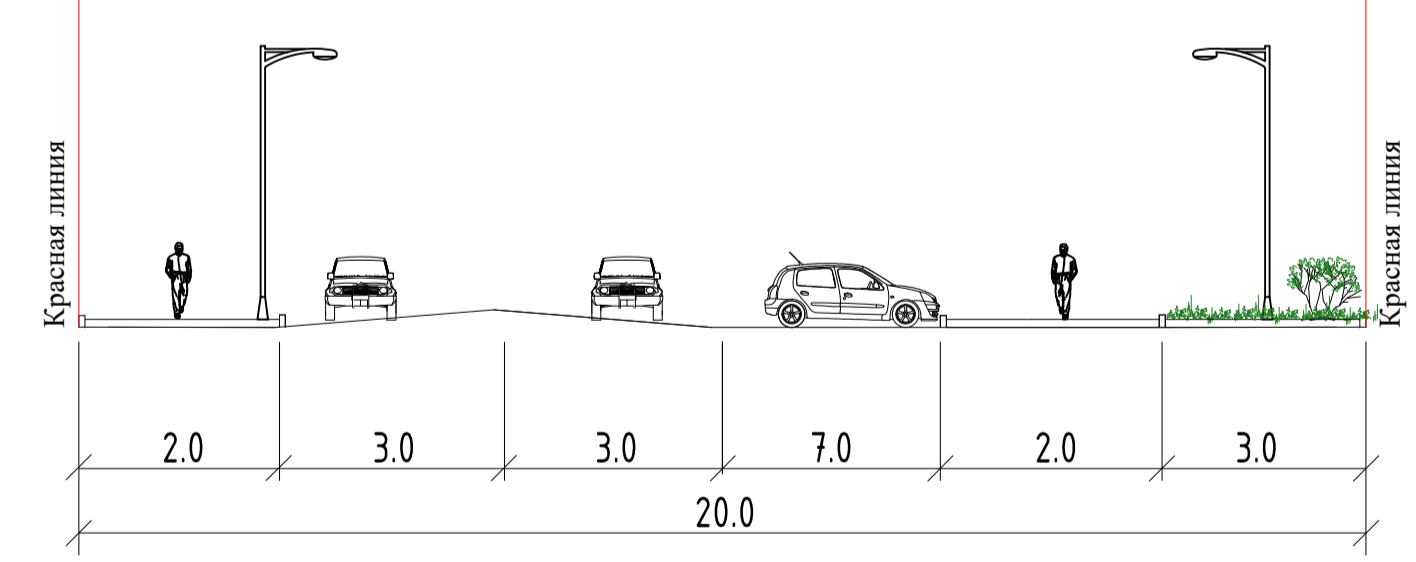
Документация

по планировке территории (проект планировки территории и проект межевания территории) применительно к земельным участкам с кадастровыми номерами 26:32:051401:228, 26:32:051401:229, 26:32:051401:230, 26:32:000000:2021, 26:32:000000:2527, 26:32:000000:2528, 26:32:000000:2529, 26:32:000000:2530, 26:32:000000:2531, 26:32:000000:2532

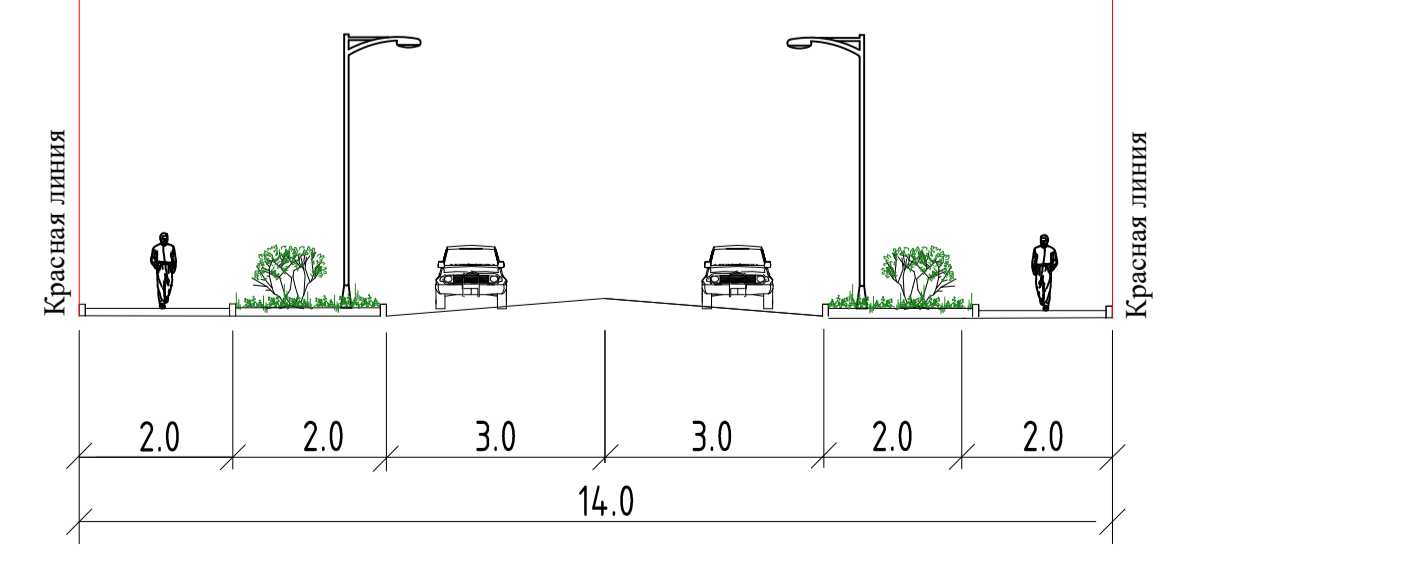
ПРОЕКТ ПЛАНИРОВКИ ТЕРРИТОРИИ
Чертеж планировки территории. Красные линии. М 1:1000



Сечение 1



Сечение 2



- Условные обозначения
- Граница проектирования
 - Красные линии
 - Поворотные точки красных линий
 - Линии регулирования

					2/24-ИГДИ-ГП			
Документация по планировке территории (проект планировки территории и проект межевания территории) применительно к земельным участкам с кадастровыми номерами 26:32:051401:228, 26:32:051401:229, 26:32:051401:230, 26:32:000000:2021, 26:32:000000:2527, 26:32:000000:2528, 26:32:000000:2529, 26:32:000000:2530, 26:32:000000:2531, 26:32:000000:2532								
Изм.	Кол. уч.	Лист	№ док.	Подп.	Дата	Основная часть	Статус	
						П	Лист 1	
Чертеж планировки территории. Красные линии. М 1:1000							ООО "СКГЦ"	

Согласовано
Взам. инв. №
Подп. и дата
Инв. № подл.