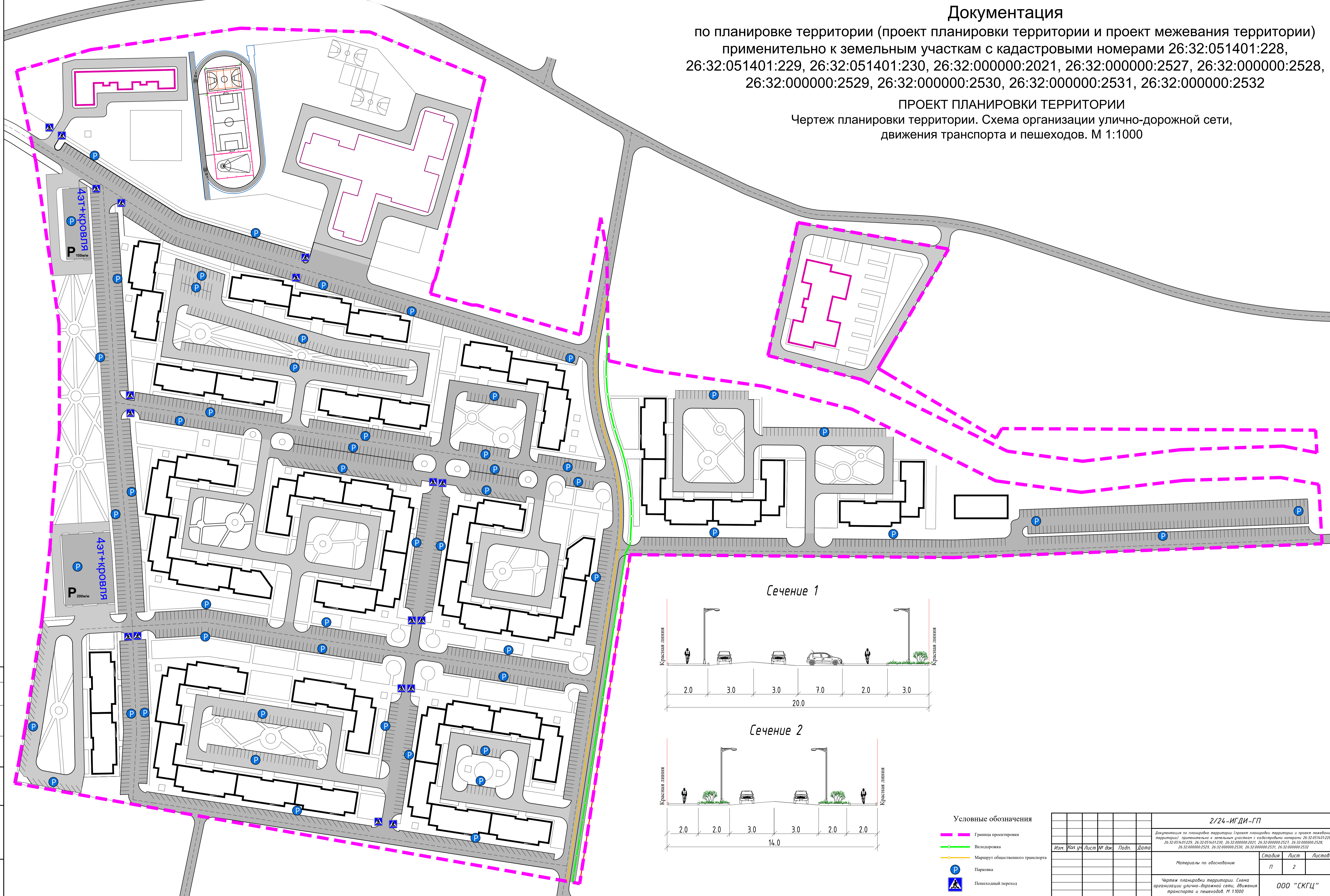


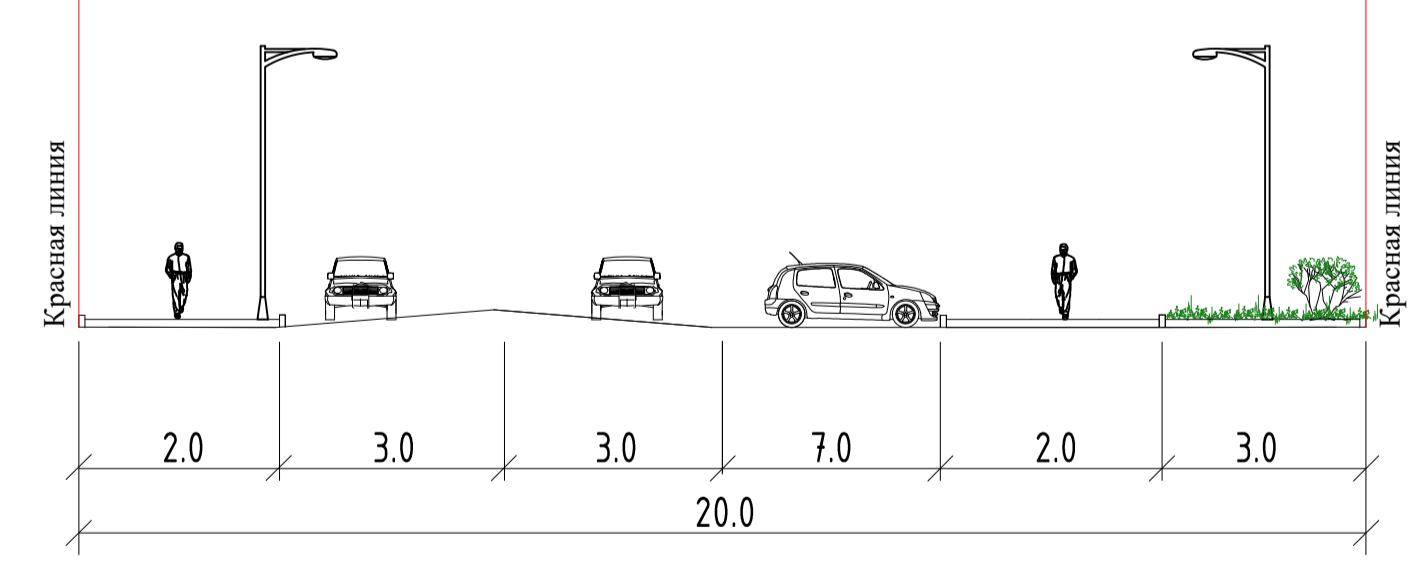
# Документация

по планировке территории (проект планировки территории и проект межевания территории)  
 применительно к земельным участкам с кадастровыми номерами 26:32:051401:228,  
 26:32:051401:229, 26:32:051401:230, 26:32:000000:2021, 26:32:000000:2527, 26:32:000000:2528,  
 26:32:000000:2529, 26:32:000000:2530, 26:32:000000:2531, 26:32:000000:2532

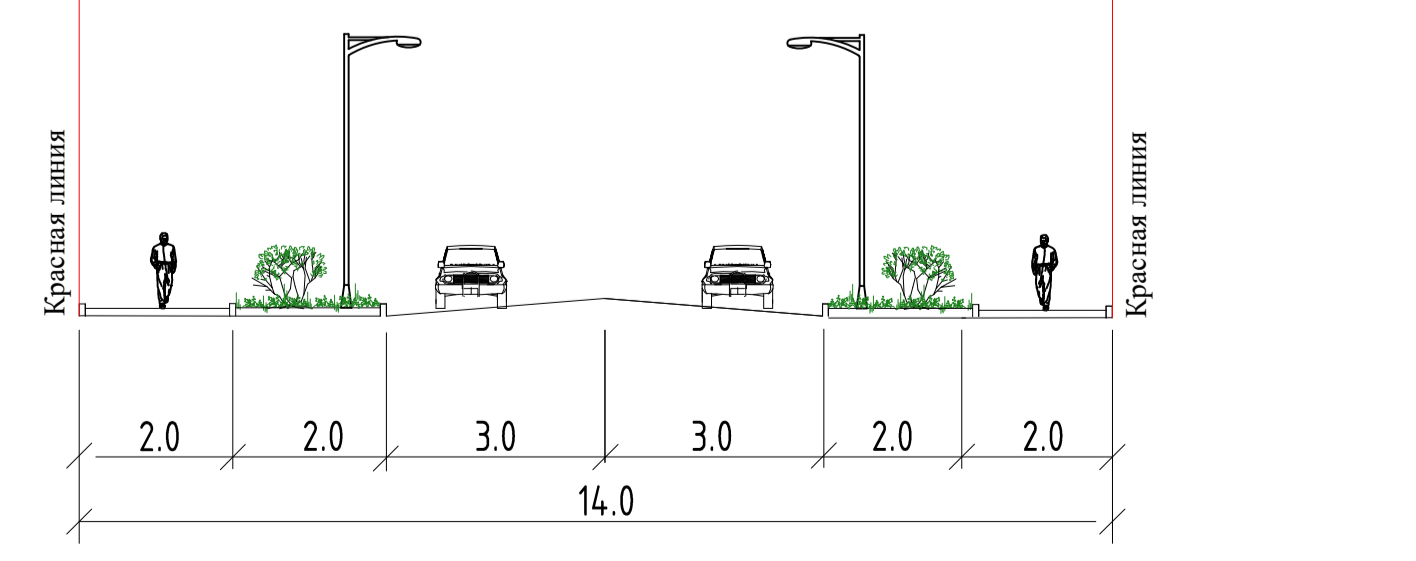
ПРОЕКТ ПЛАНИРОВКИ ТЕРРИТОРИИ  
 Чертеж планировки территории. Схема организации улично-дорожной сети,  
 движения транспорта и пешеходов. М 1:1000



Сечение 1



Сечение 2



- Условные обозначения**
- Граница проектирования
  - Велодорожка
  - Маршрут общественного транспорта
  - P Парковка
  - ▲ Пешеходный переход

2/24-ИГДИ-ГП				
Документация по планировке территории (проект планировки территории и проект межевания территории) применительно к земельным участкам с кадастровыми номерами 26:32:051401:228, 26:32:051401:229, 26:32:051401:230, 26:32:000000:2021, 26:32:000000:2527, 26:32:000000:2528, 26:32:000000:2529, 26:32:000000:2530, 26:32:000000:2531, 26:32:000000:2532				
Изм.	Кол. уч.	Лист № док.	Подп.	Дата
Материалы по обоснованию			Статья	Лист
			п	2
Чертеж планировки территории. Схема организации улично-дорожной сети, движения транспорта и пешеходов. М 1:1000				
ООО "СКГЦ"				

Сделано  
 Имя, № подл.  
 Подп. и дата  
 Власт. иб. №